


### Piktogramy

Piktogramy pro průmyslovou zónu, nákupní zónu, sklady, přístav, truckcentrum, centrum (obce), stadion (arénu) se kreslí dle tohoto výkresu.

Piktogramy pro letiště, vlakové nádraží, autobusové nádraží se kreslí dle VL 6.1:  
 list 121.25 – letadlo  
 list 121.35 – vlak  
 list 123.06 – autobus

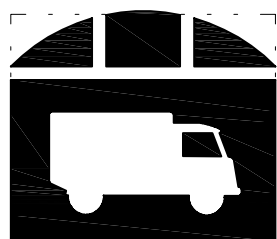
Všechny piktogramy jsou zde zobrazeny v jednotném měřítku pro výšku písma na značce 300 mm. Pro jiné výšky písma se piktogram zmenší nebo zvětší v příslušném poměru.




Průmyslová zóna



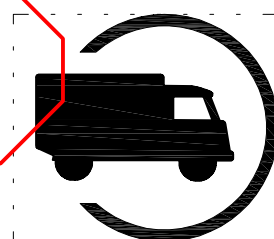
Nákupní zóna




Sklady (logistická zóna)



Přístav




Truckcentrum




Centrum (obce)


C		
B		
A	Výkres zrušen, nahrazen VL 6.1 – 2019	18. 5. 2022
	ZMĚNA	DATUM




Letiště



Vlakové nádraží



Autobusové nádraží



Stadion (Aréna)

KRESLIL	Michal Prášil	
KONTROLOVAL	Ing. Michal Caudr	
SCHVÁLIL	Mgr. Ján Skovajsa	
VÝKRESY OPAKOVANÝCH ŘEŠENÍ		
ŘEDITELSTVÍ SILNIC A DÁLNIC ČR NA PANKRÁCI 56, 145 05 PRAHA 4		
NÁZEV CELKU	Grafika VLKP	
NÁZEV VÝKRESU	Piktogramy 1	



DATUM	4. 9. 2008
FORMÁT	2x A4
MĚŘÍTKO	
DOPLŇUJE	R 29
DOPLNĚN	
NAHRAZEN	
č. VÝKRESU	R 28