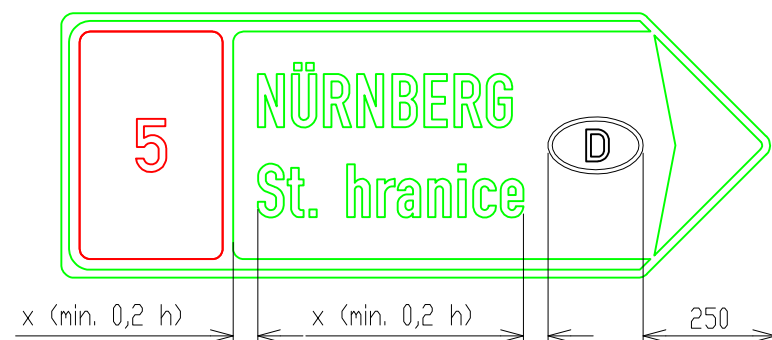
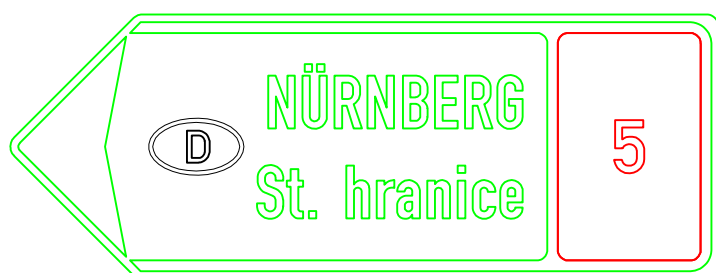


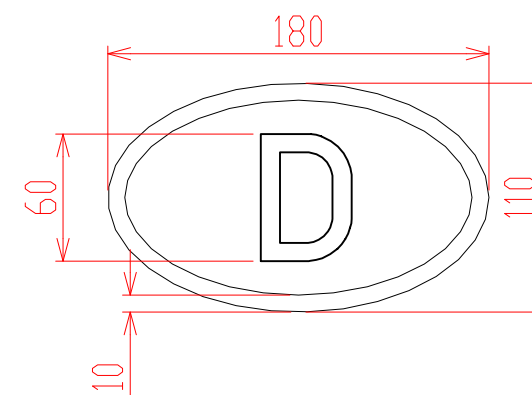

### Elipsy označení států na značkách IS 1 až IS 3

Pokud se na značkách IS 1 až IS 3 doplní zahraniční cíl elipsou s označením státu, neuvádí se vzdálenost v kilometrech.

Na poslední křižovatce před státní hranicí lze pod zahraničním cílem doplnit text "Státní hranice". Ve vnitrozemí se označuje pouze zahraniční cíl.



h = výška písma  
x = stejná vzdálenost



Rozměry elipsy pro písmo 100 mm  
Pro jinou výšku písma (max. 135 mm) se elipsa upraví v příslušném poměru  
Pro výšky písma 150 mm a více viz R 26

|  |               |  |            |             |
|--|---------------|--|------------|-------------|
| KRESLIL  | Michal Prášil |  |            |             |
| KONTROLOVAL  | Michal Prášil |  |            |             |
| SCHVÁLIL   |               |  |            |             |
| VÝKRESY OPAKOVANÝCH ŘEŠENÍ                                       |               |  |            |             |
| ŘEDITELSTVÍ SILNIC A DÁLNIC ČR<br>NA PANKRÁCI 56, 145 05 PRAHA 4 |               |  |            |             |
| NÁZEV CELKU  |               |  | DATUM      | 15. 4. 2015 |
| Grafika značek   |               |  | FORMÁT     | 2 x A4      |
|  |               |  | MĚŘÍTKO    |             |
| NÁZEV VÝKRESU  |               |  | DOPLŇUJE   | R 26        |
|  |               |  | DOPLNĚN    |             |
| Elipsy států na směrnících                                       |               |  | NAHRAZEN   |             |
|  |               |  | Č. VÝKRESU | R 27        |