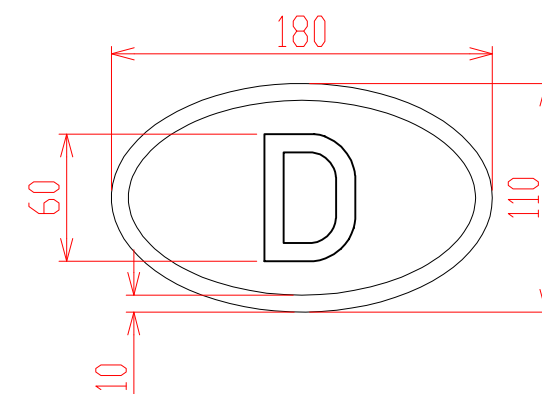

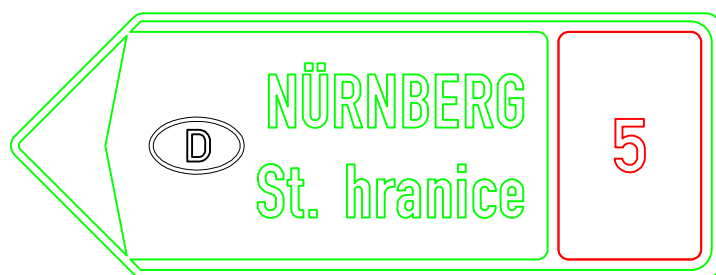


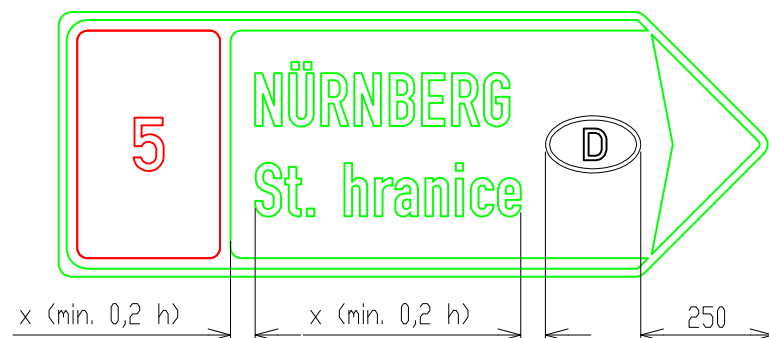
Elipsy označení států na značkách IS 1 až IS 3

Pokud se na značkách IS 1 až IS 3 doplní zahraniční cíl elipsou s označením státu, neuvádí se vzdálenost v kilometrech.

Na poslední křižovatce před státní hranicí lze pod zahraničním cílem doplnit text "Státní hranice". Ve vnitrozemí se označuje pouze zahraniční cíl.



Rozměry elipsy pro písmo 100 mm  
Pro jinou výšku písma (max. 135 mm) se elipsa upraví v příslušném poměru  
Pro výšky písma 150 mm a více viz R 26



h = výška písma  
x = stejná vzdálenost

C		
B		
A	Výkres zrušen, nahrazen VL 6.1 – 2019	18. 5. 2022
	ZMĚNA	DATUM

KRESLIL	Michal Prášil			
KONTROLOVAL	Ing. Michal Caudr			
SCHVÁLIL	Mgr. Ján Skovajsa			
VÝKRESY OPAKOVANÝCH ŘEŠENÍ				
ŘEDITELSTVÍ SILNIC A DÁLNIC ČR NA PANKRÁCI 56, 145 05 PRAHA 4			DATUM	15. 4. 2015
NÁZEV CELKU Grafika značek			FORMÁT	2x A4
			MĚŘÍTKO	
NÁZEV VÝKRESU Elipsy států na směrnících			DOPLŇUJE	R 26
			DOPLNĚN	
			NAHRAZEN	
			č. VÝKRESU	R 27