

# **Přehledy**

z informačního systému o silniční a dálniční síti ČR  
**KRAJ ÚSTECKÝ**

stav k 1.7.2022



**ŘEDITELSTVÍ SILNIC A DÁLNIC ČR**  
**ODBOR SILNIČNÍ DATABANKY A NDIC**

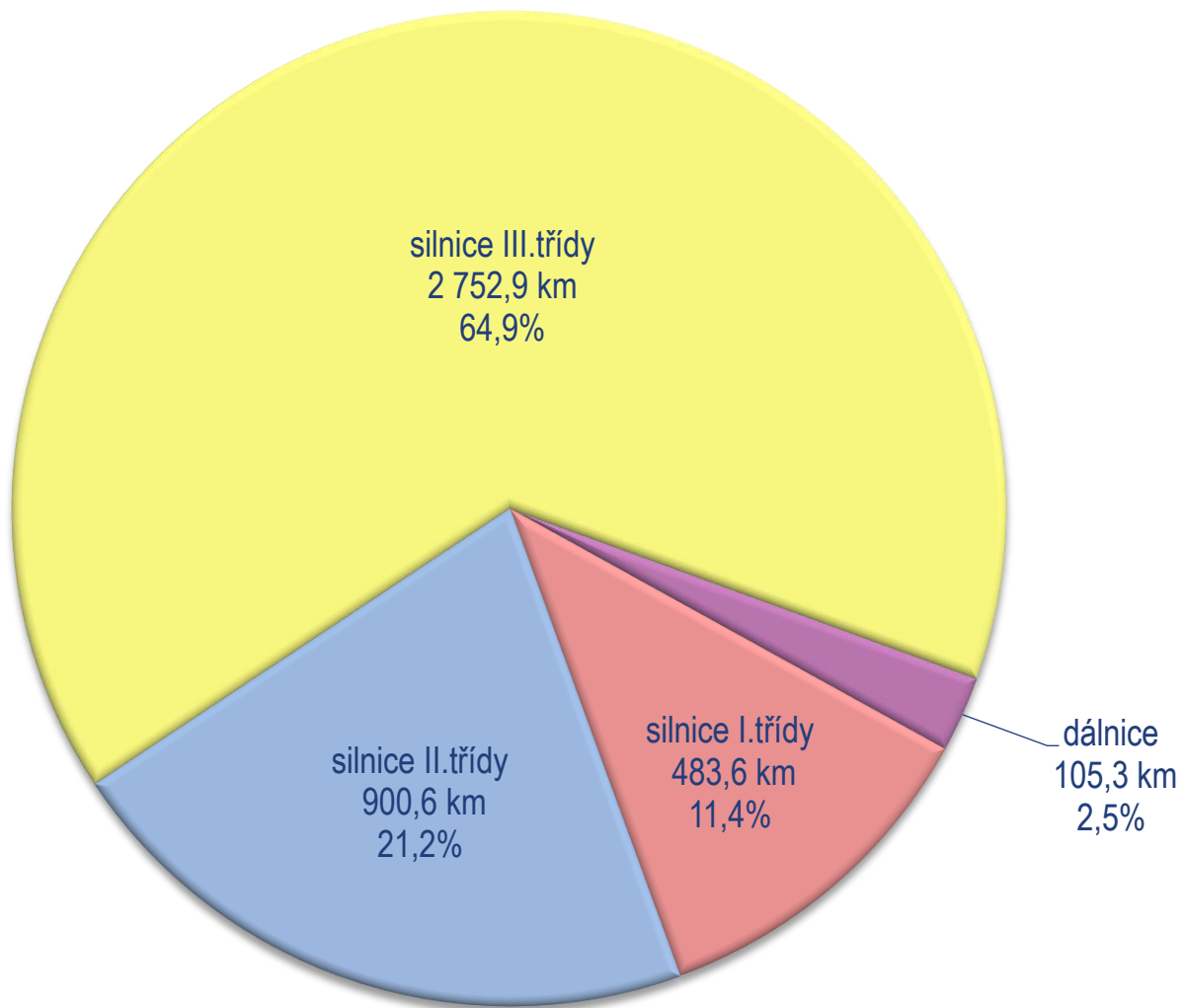
<b>délka silniční sítě - graf</b>	3
<b>délka silniční sítě - tabulka</b>	4
<b>délka silniční sítě dle krytu vozovky - tabulka</b>	5
<b>počet mostů - graf</b>	6
<b>počet a délka mostů - tabulka</b>	7
<b>počet mostů dle stavu nosné konstr. nebo spodní stavby* - graf</b>	8
<b>počet mostů dle stavu nosné konstr. nebo spodní stavby* a třídy komunikace - tab.</b>	9
<b>počet mostů dle stavu nosné konstr. nebo spodní stavby* - tabulka</b>	11
<b>počet mostů dle délky přemostění - tabulka</b>	12
<b>počet podjezdů a železničních přejezdů - tabulka</b>	13
<b>počet tunelů a brodů - tabulka</b>	14
<b>stav povrchu vozovky podle vybraných proměnných parametrů - tabulka</b>	15

\* bere se v úvahu horší stav

## Délka silniční sítě

stav k 1.7.2022

celkem 4 242,4 km



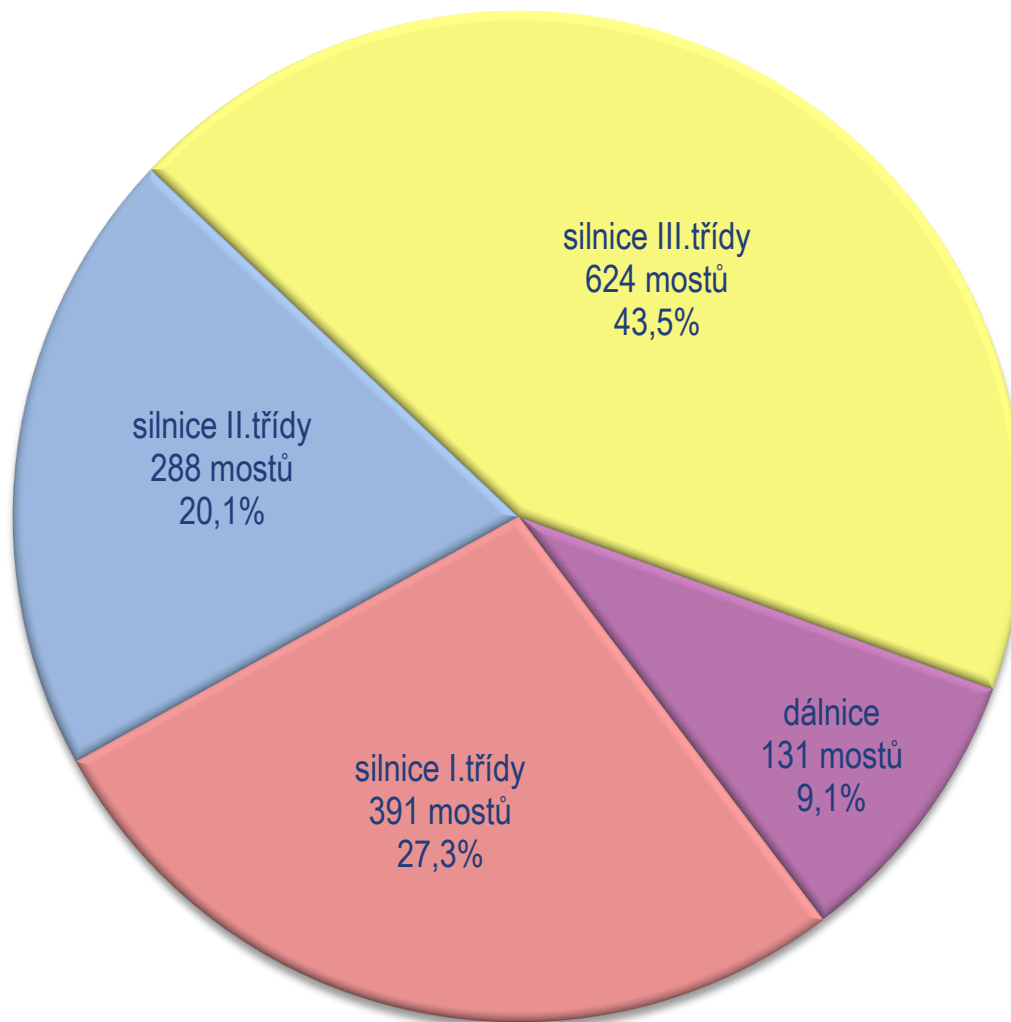
<b>Délka silniční sítě v Ústeckém kraji</b>		<b>[m]</b>				<b>k 1.7.2022</b>
		<b>dálnice</b>	<b>silnice I.třídy</b>	<b>silnice II.třídy</b>	<b>silnice III.třídy</b>	<b>celkem</b>
<b>CZ0421</b>	<b>okres Děčín</b>	--	72 652	143 477	399 683	<b>615 812</b>
<b>CZ0422</b>	<b>okres Chomutov</b>	12 696	71 502	138 454	418 686	<b>641 338</b>
<b>CZ0423</b>	<b>okres Litoměřice</b>	35 477	60 896	214 210	653 219	<b>963 802</b>
<b>CZ0424</b>	<b>okres Louny</b>	23 919	93 512	218 080	603 846	<b>939 357</b>
<b>CZ0425</b>	<b>okres Most</b>	--	63 638	43 187	163 894	<b>270 719</b>
<b>CZ0426</b>	<b>okres Teplice</b>	1 020	68 047	62 639	273 845	<b>405 551</b>
<b>CZ0427</b>	<b>okres Ústí nad Labem</b>	32 199	53 378	80 580	239 685	<b>405 842</b>
	<b>celkem</b>	<b>105 311</b>	<b>483 625</b>	<b>900 627</b>	<b>2 752 858</b>	<b>4 242 421</b>

<b>Délka silniční sítě v Ústeckém kraji dle krytu vozovky</b>					[m]	k 1.7.2022
<b>kryt vozovky</b>	<b>dálnice</b>	<b>silnice I.třídy</b>	<b>silnice II.třídy</b>	<b>silnice III.třídy</b>	<b>celkem</b>	
dlážděný	--	--	731	4 380	5 111	
betonový	3 526	--	--	5 239	8 765	
živičný těžký	101 785	473 696	588 322	606 185	1 769 988	
živičný střední	--	9 929	301 066	1 613 567	1 924 562	
živičný lehký	--	--	10 508	510 923	521 431	
válcovaný náhradní	--	--	--	--	--	
šterkový	--	--	--	6 814	6 814	
bez určení	--	--	--	5 750	5 750	
<b>celkem</b>	<b>105 311</b>	<b>483 625</b>	<b>900 627</b>	<b>2 752 858</b>	<b>4 242 421</b>	

## Počet mostů

stav k 1.7.2022

celkem 1 434 mostů



**Počet a délka mostů v Ústeckém kraji**

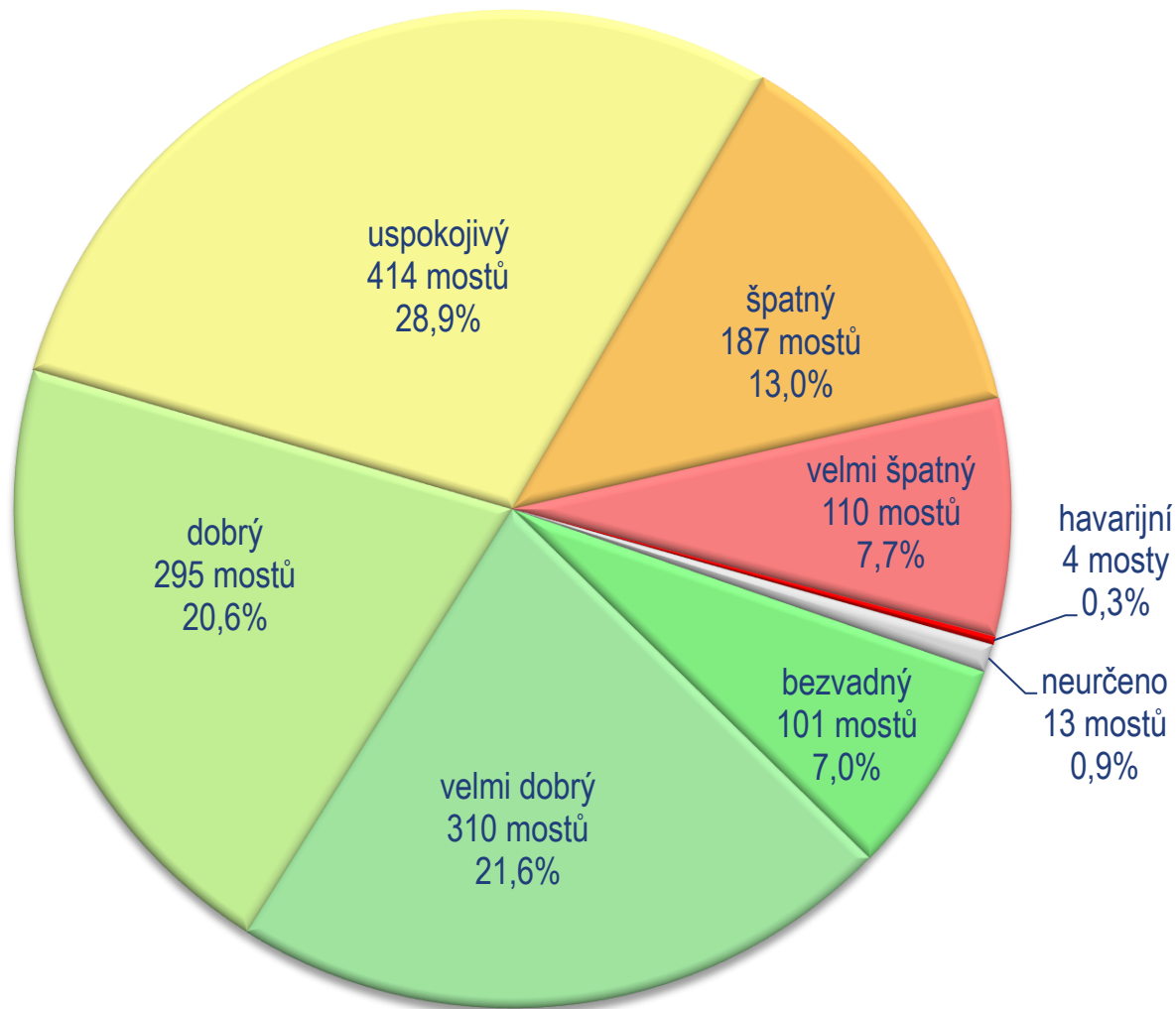
k 1.7.2022

		dálnice		silnice I.třídy		silnice II.třídy		silnice III.třídy		celkem	
		počet	délka [m]	počet	délka [m]	počet	délka [m]	počet	délka [m]	počet	délka [m]
<b>CZ0421</b>	<b>okres Děčín</b>	--	--	43	3 716	59	505	124	765	226	4 986
<b>CZ0422</b>	<b>okres Chomutov</b>	10	321	70	5 165	38	606	114	1 195	232	7 287
<b>CZ0423</b>	<b>okres Litoměřice</b>	48	6 767	28	653	69	2 341	95	1 410	240	11 171
<b>CZ0424</b>	<b>okres Louny</b>	14	617	52	2 204	54	1 088	117	1 523	237	5 432
<b>CZ0425</b>	<b>okres Most</b>	--	--	75	2 175	12	137	45	373	132	2 686
<b>CZ0426</b>	<b>okres Teplice</b>	4	117	68	2 803	19	137	56	852	147	3 909
<b>CZ0427</b>	<b>okres Ústí nad Labem</b>	55	12 743	55	1 236	37	490	73	1 188	220	15 657
	<b>celkem</b>	<b>131</b>	<b>20 567</b>	<b>391</b>	<b>17 952</b>	<b>288</b>	<b>5 303</b>	<b>624</b>	<b>7 305</b>	<b>1 434</b>	<b>51 127</b>

## Počet mostů dle stavu nosné konstrukce nebo spodní stavby\*

stav k 1.7.2022  
celkem 1 434 mostů

\* bere se v úvahu horší stav





Počet mostů v Ústeckém kraji dle stavu nosné konstrukce nebo spodní stavby* část I. k 1.7.2022										
		stav 1	stav 2	stav 3	stav 4	stav 5	stav 6	stav 7		
		bezvadný	velmi dobrý	dobrý	uspokojivý	špatný	velmi špatný	havarijní	neurčeno	celkem
okres Děčín	D	--	--	--	--	--	--	--	--	--
CZ0421	I.	4	3	11	10	7	5	--	3	43
	II.	2	38	9	6	3	1	--	--	59
	III.	--	21	22	63	14	3	--	1	124
	celkem	6	62	42	79	24	9	--	4	226
okres Chomutov	D	5	5	--	--	--	--	--	--	10
CZ0422	I.	6	16	18	14	9	6	--	1	70
	II.	6	10	9	11	1	1	--	--	38
	III.	6	25	18	48	8	8	1	--	114
	celkem	23	56	45	73	18	15	1	1	232
okres Litoměřice	D	9	25	9	1	4	--	--	--	48
CZ0423	I.	1	5	6	12	4	--	--	--	28
	II.	4	28	11	15	4	7	--	--	69
	III.	9	16	18	27	15	8	2	--	95
	celkem	23	74	44	55	27	15	2	--	240
okres Louny	D	4	8	1	1	--	--	--	--	14
CZ0424	I.	5	4	16	12	12	1	--	2	52
	II.	6	16	11	12	6	2	--	1	54
	III.	8	15	30	45	15	4	--	--	117
	celkem	23	43	58	70	33	7	--	3	237

\* bere se v úvahu horší stav

**Počet mostů v Ústeckém kraji dle stavu nosné konstrukce nebo spodní stavby\* část II. k 1.7.2022**

		stav 1 bezvadný	stav 2 velmi dobrý	stav 3 dobrý	stav 4 uspokojivý	stav 5 špatný	stav 6 velmi špatný	stav 7 havarijní	neurčeno	celkem
<b>okres Most</b>	<b>D</b>	--	--	--	--	--	--	--	--	--
<b>CZ0425</b>	<b>I.</b>	5	13	19	18	10	9	--	1	75
	<b>II.</b>	--	2	1	4	3	2	--	--	12
	<b>III.</b>	4	8	10	16	4	2	--	1	45
	<b>celkem</b>	9	23	30	38	17	13	--	2	<b>132</b>
<b>okres Teplice</b>	<b>D</b>	2	2	--	--	--	--	--	--	4
<b>CZ0426</b>	<b>I.</b>	3	6	18	14	20	6	--	1	68
	<b>II.</b>	1	5	3	5	3	2	--	--	19
	<b>III.</b>	1	8	8	18	9	11	--	1	56
	<b>celkem</b>	7	21	29	37	32	19	--	2	<b>147</b>
<b>okres Ústí nad Labem</b>	<b>D</b>	6	11	18	18	--	1	--	1	55
<b>CZ0427</b>	<b>I.</b>	2	1	12	12	19	9	--	--	55
	<b>II.</b>	--	6	10	8	8	5	--	--	37
	<b>III.</b>	2	13	7	24	9	17	1	--	73
	<b>celkem</b>	10	31	47	62	36	32	1	1	<b>220</b>
<b>kraj Ústecký</b>	<b>D</b>	26	51	28	20	4	1	--	1	131
<b>CZ042</b>	<b>I.</b>	26	48	100	92	81	36	--	8	391
	<b>II.</b>	19	105	54	61	28	20	--	1	288
	<b>III.</b>	30	106	113	241	74	53	4	3	624
	<b>celkem</b>	101	310	295	414	187	110	4	13	<b>1 434</b>

\* bere se v úvahu horší stav

**Počet mostů v Ústeckém kraji dle stavu nosné konstrukce nebo spodní stavby\***
k 1.7.2022

	stav 1 bezvadný	stav 2 velmi dobrý	stav 3 dobrý	stav 4 uspokojivý	stav 5 špatný	stav 6 velmi špatný	stav 7 havarijní	neurčeno	celkem
<b>CZ0421</b> okres Děčín	6	62	42	79	24	9	--	4	226
<b>CZ0422</b> okres Chomutov	23	56	45	73	18	15	1	1	232
<b>CZ0423</b> okres Litoměřice	23	74	44	55	27	15	2	--	240
<b>CZ0424</b> okres Louny	23	43	58	70	33	7	--	3	237
<b>CZ0425</b> okres Most	9	23	30	38	17	13	--	2	132
<b>CZ0426</b> okres Teplice	7	21	29	37	32	19	--	2	147
<b>CZ0427</b> okres Ústí nad Labem	10	31	47	62	36	32	1	1	220
<b>celkem</b>	<b>101</b>	<b>310</b>	<b>295</b>	<b>414</b>	<b>187</b>	<b>110</b>	<b>4</b>	<b>13</b>	<b>1 434</b>

\* bere se v úvahu horší stav

## Počet mostů v Ústeckém kraji dle délky přemostění

k 1.7.2022

		dálnice				silnice I. třídy			
		≤10m	10,01-50m	50,01-100m	>100m	≤10m	10,01-50m	50,01-100m	>100m
CZ0421	okres Děčín	--	--	--	--	23	7	--	13
CZ0422	okres Chomutov	2	4	4	--	23	29	9	9
CZ0423	okres Litoměřice	5	26	3	14	23	3	1	1
CZ0424	okres Louny	5	5	--	4	27	13	5	7
CZ0425	okres Most	--	--	--	--	29	28	17	1
CZ0426	okres Teplice	--	4	--	--	31	16	10	11
CZ0427	okres Ústí nad Labem	1	21	8	25	43	6	3	3
	<b>celkem</b>	<b>13</b>	<b>60</b>	<b>15</b>	<b>43</b>	<b>199</b>	<b>102</b>	<b>45</b>	<b>45</b>
		silnice II. třídy				silnice III. třídy			
		≤10m	10,01-50m	50,01-100m	>100m	≤10m	10,01-50m	50,01-100m	>100m
CZ0421	okres Děčín	50	7	2	--	108	16	--	--
CZ0422	okres Chomutov	22	12	3	1	87	23	4	--
CZ0423	okres Litoměřice	46	10	9	4	74	13	7	1
CZ0424	okres Louny	34	12	7	1	87	24	5	1
CZ0425	okres Most	7	5	--	--	40	4	1	--
CZ0426	okres Teplice	15	4	--	--	36	14	6	--
CZ0427	okres Ústí nad Labem	29	6	1	1	56	10	3	4
	<b>celkem</b>	<b>203</b>	<b>56</b>	<b>22</b>	<b>7</b>	<b>488</b>	<b>104</b>	<b>26</b>	<b>6</b>
		celkem							
		≤10m	10,01-50m	50,01-100m	>100m				
CZ0421	okres Děčín	181	30	2	13				
CZ0422	okres Chomutov	134	68	20	10				
CZ0423	okres Litoměřice	148	52	20	20				
CZ0424	okres Louny	153	54	17	13				
CZ0425	okres Most	76	37	18	1				
CZ0426	okres Teplice	82	38	16	11				
CZ0427	okres Ústí nad Labem	129	43	15	33				
	<b>celkem</b>	<b>903</b>	<b>322</b>	<b>108</b>	<b>101</b>				

**Počet podjezdů a železničních přejezdů v Ústeckém kraji**
k 1.7.2022

		dálnice		silnice I.třídy		silnice II.třídy		silnice III.třídy		celkem	
		podjezdy	přejezdy	podjezdy	přejezdy	podjezdy	přejezdy	podjezdy	přejezdy	podjezdy	přejezdy
CZ0421	okres Děčín	--	--	7	7	3	21	16	18	26	46
CZ0422	okres Chomutov	10	--	37	1	15	5	22	23	84	29
CZ0423	okres Litoměřice	26	--	5	3	4	12	25	50	60	65
CZ0424	okres Louny	18	--	8	1	--	22	17	44	43	67
CZ0425	okres Most	--	--	31	1	5	2	15	9	51	12
CZ0426	okres Teplice	2	--	21	--	9	5	31	28	63	33
CZ0427	okres Ústí nad Labem	25	--	13	2	33	6	9	5	80	13
	<b>celkem</b>	<b>81</b>	<b>--</b>	<b>122</b>	<b>15</b>	<b>69</b>	<b>73</b>	<b>135</b>	<b>177</b>	<b>407</b>	<b>265</b>

## Počet tunelů\* a brodů v Ústeckém kraji k 1.7.2022

		dálnice		silnice I.třídy		silnice II.třídy		silnice III.třídy		celkem	
		tunely	brody	tunely	brody	tunely	brody	tunely	brody	tunely	brody
CZ0421	okres Děčín	--	--	--	--	--	--	--	--	--	--
CZ0422	okres Chomutov	--	--	--	--	--	--	--	--	--	--
CZ0423	okres Litoměřice	3	--	--	--	--	--	--	--	3	--
CZ0424	okres Louny	--	--	--	--	--	--	--	--	--	--
CZ0425	okres Most	--	--	--	--	--	--	--	--	--	--
CZ0426	okres Teplice	--	--	--	--	--	--	--	--	--	--
CZ0427	okres Ústí nad Labem	5	--	--	--	--	--	--	--	5	--
	<b>celkem</b>	<b>8</b>	<b>--</b>	<b>--</b>	<b>--</b>	<b>--</b>	<b>--</b>	<b>--</b>	<b>--</b>	<b>8</b>	<b>--</b>

\* do počtu tunelů se započítává každá tunelová trouba zvlášť

## Stav povrchu vozovky na dálnicích a silnicích I. třídy podle vybraných proměnných parametrů

ULS k 1.1.2021

	dálnice						silnice I.třídy						
celkový měřitelný rozsah pruhů	442,7						1 271,1					1 713,8	
klasifikační stupeň*	určeno	1	2	3	4	5	určeno	1	2	3	4	5	celkem
hloubka vody ve vyjeté koleji (w)**	404,078	404,058	--	--	--	0,020	--	--	--	--	--	--	404,078
vyjeté koleje (r)	406,729	367,673	38,476	0,540	--	0,040	--	--	--	--	--	--	406,729
podélná nerovnost (iri) - vlevo	405,171	380,807	17,222	5,280	1,525	0,337	--	--	--	--	--	--	405,171
podélná nerovnost (iri) - vpravo	405,171	383,079	16,755	4,192	1,045	0,100	--	--	--	--	--	--	405,171
makrotextura (mpd) - uprostřed	405,271	393,191	7,180	4,900	--	--	--	--	--	--	--	--	405,271
makrotextura (mpd) - vlevo	405,071	384,577	13,674	6,820	--	--	--	--	--	--	--	--	405,071
makrotextura (mpd) - vpravo	405,491	391,838	5,983	7,670	--	--	--	--	--	--	--	--	405,491
součinitel podélného tření (fp)	137,199	82,927	39,690	14,102	0,480	--	60,971	20,907	24,474	12,488	2,766	0,336	198,170
klasifikační stupeň se neurčuje	určeno						určeno					celkem	
poruchy vozovek	406,839						--					406,839	
příčný sklon	406,729						--					406,729	
trhliny	406,914						--					406,914	

\* klasifikační stupně: 1 výborný, 2 dobrý, 3 vyhovující, 4 nevyhovující, 5 havarijní

všechny délky jsou v km

\*\* parametr hloubka vody ve vyjeté koleji má pouze klasifikační stupně 1 a 5