

# **Přehledy**

z informačního systému o silniční a dálniční síti ČR  
**KRAJ ÚSTECKÝ**

stav k 1.1.2023



**ŘEDITELSTVÍ SILNIC A DÁLNIC ČR**  
**ODBOR SILNIČNÍ DATABANKY A NDIC**

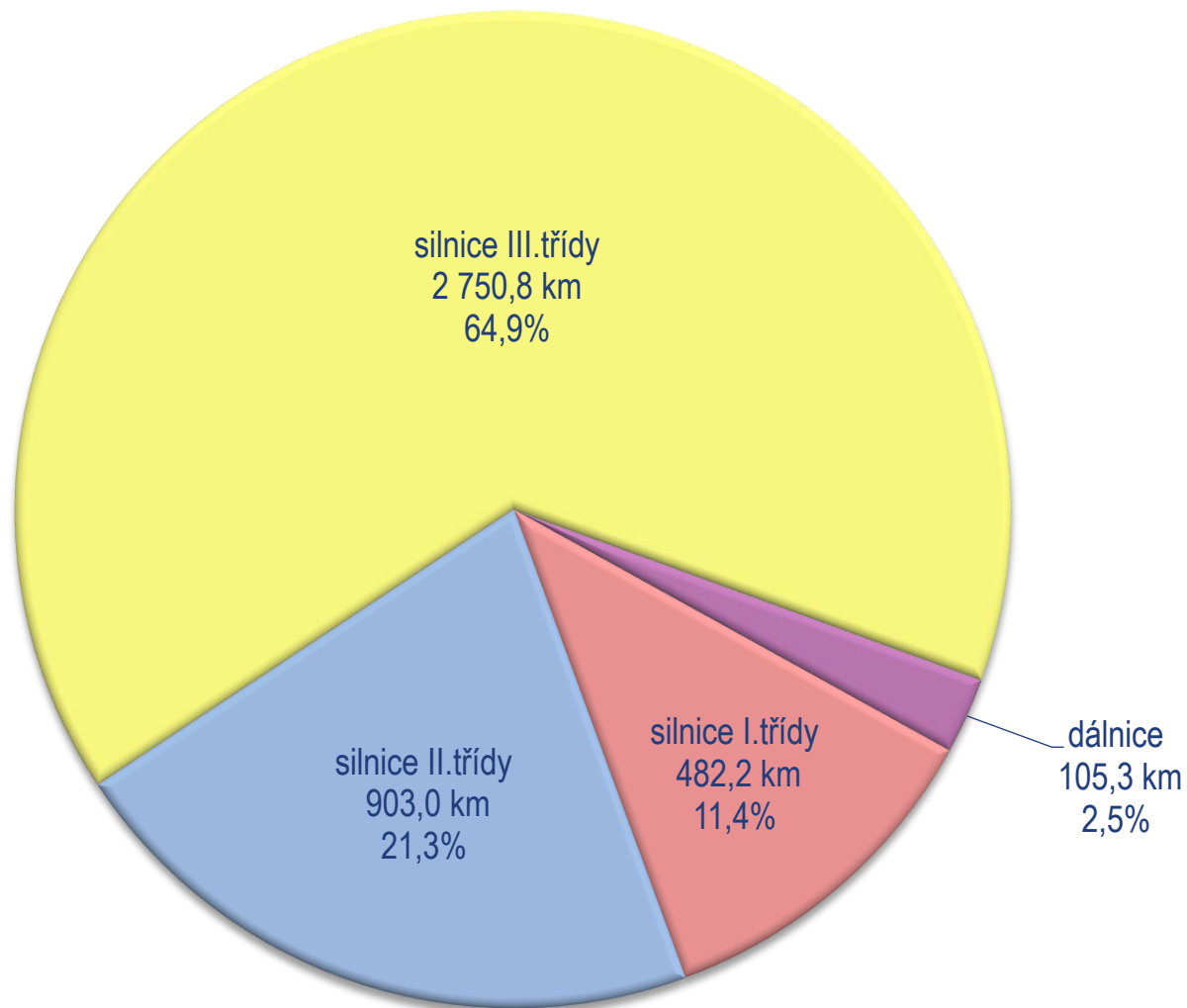
<b>délka silniční sítě - graf</b>	3
<b>délka silniční sítě - tabulka</b>	4
<b>délka silniční sítě dle krytu vozovky - tabulka</b>	5
<b>počet mostů - graf</b>	6
<b>počet a délka mostů - tabulka</b>	7
<b>počet mostů dle stavu nosné konstr. nebo spodní stavby* - graf</b>	8
<b>počet mostů dle stavu nosné konstr. nebo spodní stavby* a třídy komunikace - tab.</b>	9
<b>počet mostů dle stavu nosné konstr. nebo spodní stavby* - tabulka</b>	11
<b>počet mostů dle délky přemostění - tabulka</b>	12
<b>počet podjezdů a železničních přejezdů - tabulka</b>	13
<b>počet tunelů a brodů - tabulka</b>	14
<b>stav povrchu vozovky podle vybraných proměnných parametrů - tabulka</b>	15

\* bere se v úvahu horší stav

## Délka silniční sítě

stav k 1.1.2023

celkem 4 241,3 km

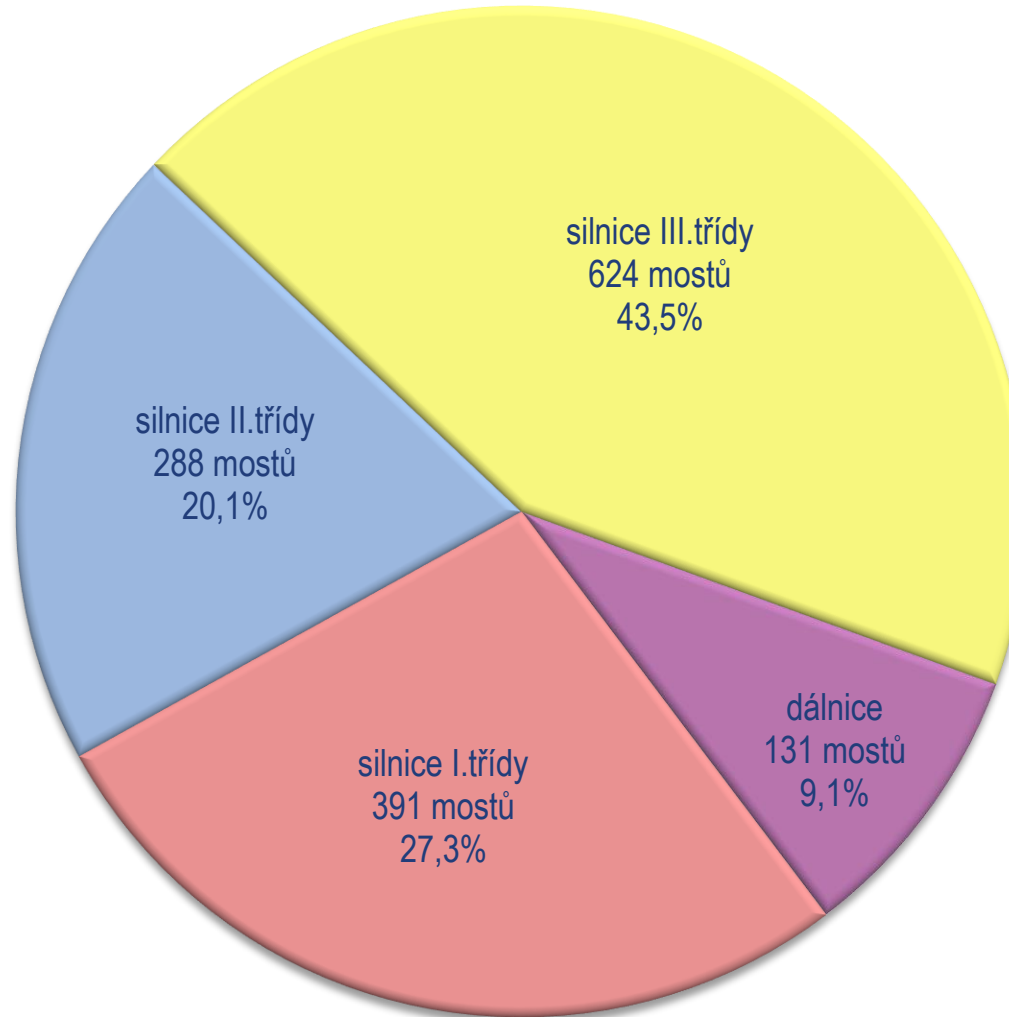


		<b>Délka silniční sítě v Ústeckém kraji</b>				[m]	k 1.1.2023
		<b>dálnice</b>	<b>silnice I.třídy</b>	<b>silnice II.třídy</b>	<b>silnice III.třídy</b>	<b>celkem</b>	
<b>CZ0421</b>	<b>okres Děčín</b>	--	71 224	143 477	399 665	<b>614 366</b>	
<b>CZ0422</b>	<b>okres Chomutov</b>	12 696	71 502	140 715	417 072	<b>641 985</b>	
<b>CZ0423</b>	<b>okres Litoměřice</b>	35 477	60 896	214 319	653 219	<b>963 911</b>	
<b>CZ0424</b>	<b>okres Louny</b>	23 919	93 512	218 080	603 411	<b>938 922</b>	
<b>CZ0425</b>	<b>okres Most</b>	--	63 638	43 187	163 900	<b>270 725</b>	
<b>CZ0426</b>	<b>okres Teplice</b>	1 020	68 047	62 639	273 845	<b>405 551</b>	
<b>CZ0427</b>	<b>okres Ústí nad Labem</b>	32 199	53 378	80 580	239 685	<b>405 842</b>	
	<b>celkem</b>	<b>105 311</b>	<b>482 197</b>	<b>902 997</b>	<b>2 750 797</b>	<b>4 241 302</b>	

<b>Délka silniční sítě v Ústeckém kraji dle krytu vozovky</b>					[m]	k 1.1.2023
<b>kryt vozovky</b>	<b>dálnice</b>	<b>silnice I.třídy</b>	<b>silnice II.třídy</b>	<b>silnice III.třídy</b>	<b>celkem</b>	
dlážděný	--	--	731	4 380	5 111	
betonový	3 526	--	--	5 239	8 765	
živičný těžký	101 785	464 610	588 431	602 553	1 757 379	
živičný střední	--	9 929	301 066	1 618 163	1 929 158	
živičný lehký	--	--	10 508	508 219	518 727	
válcovaný náhradní	--	--	--	--	--	
šterkový	--	--	--	6 814	6 814	
bez určení	--	7 658	2 261	5 429	15 348	
<b>celkem</b>	<b>105 311</b>	<b>482 197</b>	<b>902 997</b>	<b>2 750 797</b>	<b>4 241 302</b>	

## Počet mostů

stav k 1.1.2023  
celkem 1 434 mostů



**Počet a délka mostů v Ústeckém kraji**

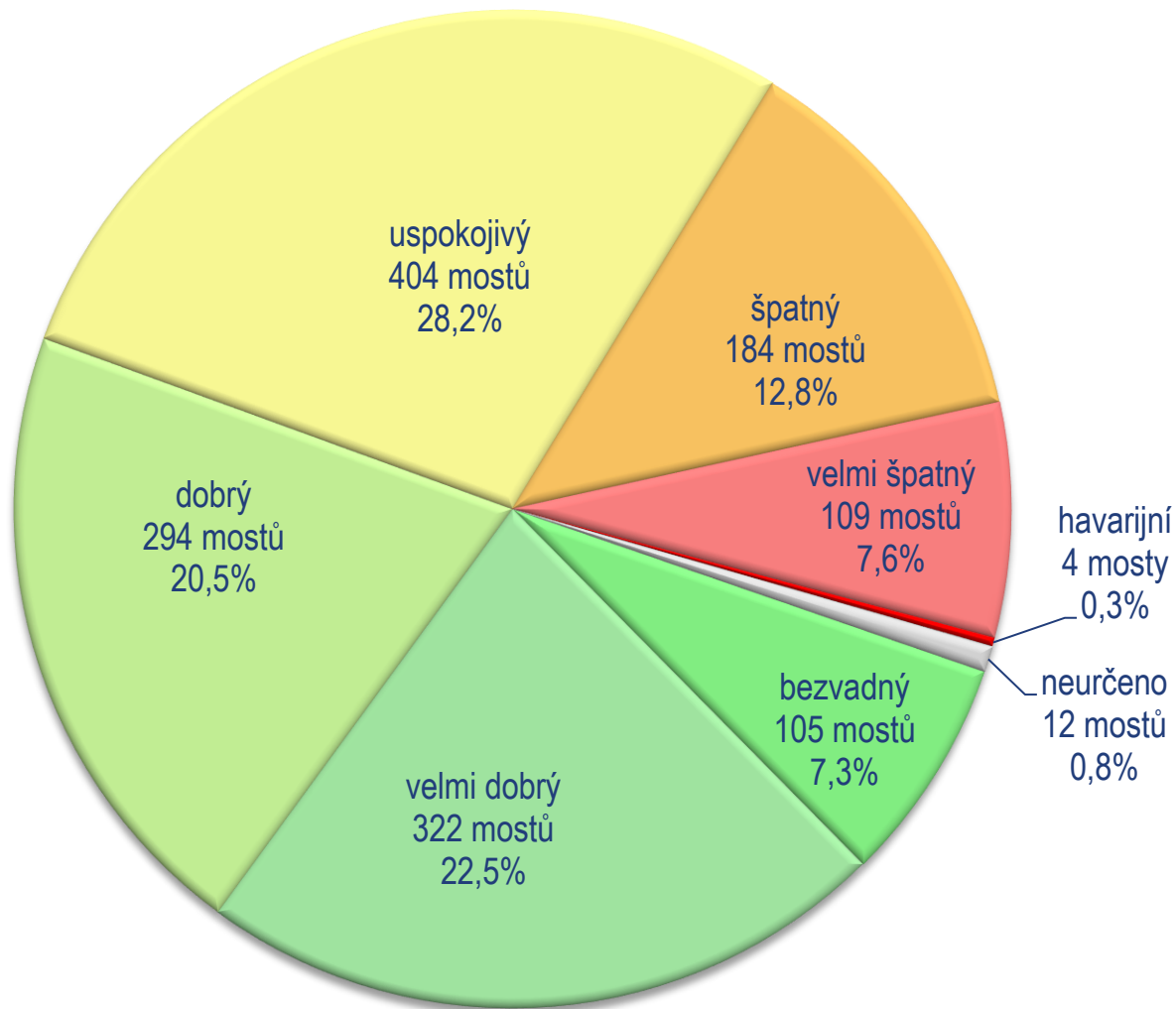
k 1.1.2023

		dálnice		silnice I.třídy		silnice II.třídy		silnice III.třídy		celkem	
		počet	délka [m]	počet	délka [m]	počet	délka [m]	počet	délka [m]	počet	délka [m]
<b>CZ0421</b>	<b>okres Děčín</b>	--	--	43	3 716	59	505	124	767	226	4 988
<b>CZ0422</b>	<b>okres Chomutov</b>	10	321	70	5 165	38	606	114	1 195	232	7 287
<b>CZ0423</b>	<b>okres Litoměřice</b>	48	6 767	28	653	69	2 338	95	1 410	240	11 167
<b>CZ0424</b>	<b>okres Louny</b>	14	617	52	2 204	54	1 088	117	1 527	237	5 435
<b>CZ0425</b>	<b>okres Most</b>	--	--	75	2 175	12	137	45	376	132	2 688
<b>CZ0426</b>	<b>okres Teplice</b>	4	117	68	2 814	19	137	56	852	147	3 920
<b>CZ0427</b>	<b>okres Ústí nad Labem</b>	55	12 743	55	1 236	37	490	73	1 189	220	15 658
	<b>celkem</b>	<b>131</b>	<b>20 567</b>	<b>391</b>	<b>17 963</b>	<b>288</b>	<b>5 300</b>	<b>624</b>	<b>7 315</b>	<b>1 434</b>	<b>51 145</b>

## Počet mostů dle stavu nosné konstrukce nebo spodní stavby\*

stav k 1.1.2023  
celkem 1 434 mostů

\* bere se v úvahu horší stav





Počet mostů v Ústeckém kraji dle stavu nosné konstrukce nebo spodní stavby* část I. k 1.1.2023										
		stav 1 bezvadný	stav 2 velmi dobrý	stav 3 dobrý	stav 4 uspokojivý	stav 5 špatný	stav 6 velmi špatný	stav 7 havarijní	neurčeno	celkem
okres Děčín	D	--	--	--	--	--	--	--	--	--
CZ0421	I.	4	3	11	10	7	5	--	3	43
	II.	3	40	11	3	1	1	--	--	59
	III.	1	21	19	65	14	3	--	1	124
	celkem	8	64	41	78	22	9	--	4	226
okres Chomutov	D	5	5	--	--	--	--	--	--	10
CZ0422	I.	7	16	18	14	9	6	--	--	70
	II.	7	10	9	11	1	--	--	--	38
	III.	6	25	18	46	10	8	1	--	114
	celkem	25	56	45	71	20	14	1	--	232
okres Litoměřice	D	9	25	9	1	4	--	--	--	48
CZ0423	I.	1	5	6	12	4	--	--	--	28
	II.	4	28	9	16	4	6	--	2	69
	III.	9	16	19	25	15	10	1	--	95
	celkem	23	74	43	54	27	16	1	2	240
okres Louny	D	4	8	1	1	--	--	--	--	14
CZ0424	I.	5	5	15	12	12	1	--	2	52
	II.	7	16	10	12	7	2	--	--	54
	III.	8	16	33	39	13	7	--	1	117
	celkem	24	45	59	64	32	10	--	3	237

\* bere se v úvahu horší stav

<b>Počet mostů v Ústeckém kraji dle stavu nosné konstrukce nebo spodní stavby*</b>		část II.							k 1.1.2023	
		stav 1	stav 2	stav 3	stav 4	stav 5	stav 6	stav 7		
		bezvadný	velmi dobrý	dobrý	uspokojivý	špatný	velmi špatný	havarijní	neurčeno	celkem
<b>okres Most</b>	<b>D</b>	--	--	--	--	--	--	--	--	--
<b>CZ0425</b>	<b>I.</b>	5	13	19	18	10	9	--	1	75
	<b>II.</b>	--	2	1	4	3	2	--	--	12
	<b>III.</b>	4	10	11	15	2	2	--	1	45
	<b>celkem</b>	9	25	31	37	15	13	--	2	<b>132</b>
<b>okres Teplice</b>	<b>D</b>	2	2	--	--	--	--	--	--	4
<b>CZ0426</b>	<b>I.</b>	1	8	19	14	20	6	--	--	68
	<b>II.</b>	1	6	2	5	3	2	--	--	19
	<b>III.</b>	1	9	7	19	10	10	--	--	56
	<b>celkem</b>	5	25	28	38	33	18	--	--	<b>147</b>
<b>okres Ústí nad Labem</b>	<b>D</b>	5	12	18	18	--	1	--	1	55
<b>CZ0427</b>	<b>I.</b>	2	1	12	12	19	9	--	--	55
	<b>II.</b>	1	7	10	8	6	4	1	--	37
	<b>III.</b>	3	13	7	24	10	15	1	--	73
	<b>celkem</b>	11	33	47	62	35	29	2	1	<b>220</b>
<b>kraj Ústecký</b>	<b>D</b>	25	52	28	20	4	1	--	1	131
<b>CZ042</b>	<b>I.</b>	25	51	100	92	81	36	--	6	391
	<b>II.</b>	23	109	52	59	25	17	1	2	288
	<b>III.</b>	32	110	114	233	74	55	3	3	624
	<b>celkem</b>	105	322	294	404	184	109	4	12	<b>1 434</b>

\* bere se v úvahu horší stav

**Počet mostů v Ústeckém kraji dle stavu nosné konstrukce nebo spodní stavby\***

k 1.1.2023

	stav 1 bezvadný	stav 2 velmi dobrý	stav 3 dobrý	stav 4 uspokojivý	stav 5 špatný	stav 6 velmi špatný	stav 7 havarijní	neurčeno	celkem
<b>CZ0421</b> okres Děčín	8	64	41	78	22	9	--	4	226
<b>CZ0422</b> okres Chomutov	25	56	45	71	20	14	1	--	232
<b>CZ0423</b> okres Litoměřice	23	74	43	54	27	16	1	2	240
<b>CZ0424</b> okres Louny	24	45	59	64	32	10	--	3	237
<b>CZ0425</b> okres Most	9	25	31	37	15	13	--	2	132
<b>CZ0426</b> okres Teplice	5	25	28	38	33	18	--	--	147
<b>CZ0427</b> okres Ústí nad Labem	11	33	47	62	35	29	2	1	220
<b>celkem</b>	<b>105</b>	<b>322</b>	<b>294</b>	<b>404</b>	<b>184</b>	<b>109</b>	<b>4</b>	<b>12</b>	<b>1 434</b>

\* bere se v úvahu horší stav

**Počet mostů v Ústeckém kraji dle délky přemostění**

k 1.1.2023

		dálnice				silnice I. třídy			
		≤10m	10,01-50m	50,01-100m	>100m	≤10m	10,01-50m	50,01-100m	>100m
CZ0421	okres Děčín	--	--	--	--	23	7	--	13
CZ0422	okres Chomutov	2	4	4	--	23	29	9	9
CZ0423	okres Litoměřice	5	26	3	14	23	3	1	1
CZ0424	okres Louny	5	5	--	4	27	13	5	7
CZ0425	okres Most	--	--	--	--	29	28	17	1
CZ0426	okres Teplice	--	4	--	--	30	17	10	11
CZ0427	okres Ústí nad Labem	1	21	8	25	43	6	3	3
	<b>celkem</b>	<b>13</b>	<b>60</b>	<b>15</b>	<b>43</b>	<b>198</b>	<b>103</b>	<b>45</b>	<b>45</b>
		silnice II. třídy				silnice III. třídy			
		≤10m	10,01-50m	50,01-100m	>100m	≤10m	10,01-50m	50,01-100m	>100m
CZ0421	okres Děčín	50	7	2	--	108	16	--	--
CZ0422	okres Chomutov	22	12	3	1	87	23	4	--
CZ0423	okres Litoměřice	46	10	9	4	74	13	7	1
CZ0424	okres Louny	34	12	7	1	87	24	5	1
CZ0425	okres Most	7	5	--	--	40	4	1	--
CZ0426	okres Teplice	15	4	--	--	36	14	6	--
CZ0427	okres Ústí nad Labem	29	6	1	1	56	10	3	4
	<b>celkem</b>	<b>203</b>	<b>56</b>	<b>22</b>	<b>7</b>	<b>488</b>	<b>104</b>	<b>26</b>	<b>6</b>
		celkem							
		≤10m	10,01-50m	50,01-100m	>100m				
CZ0421	okres Děčín	181	30	2	13				
CZ0422	okres Chomutov	134	68	20	10				
CZ0423	okres Litoměřice	148	52	20	20				
CZ0424	okres Louny	153	54	17	13				
CZ0425	okres Most	76	37	18	1				
CZ0426	okres Teplice	81	39	16	11				
CZ0427	okres Ústí nad Labem	129	43	15	33				
	<b>celkem</b>	<b>902</b>	<b>323</b>	<b>108</b>	<b>101</b>				

### Počet podjezdů a železničních přejezdů v Ústeckém kraji k 1.1.2023

		dálnice		silnice I.třídy		silnice II.třídy		silnice III.třídy		celkem	
		podjezdy	přejezdy	podjezdy	přejezdy	podjezdy	přejezdy	podjezdy	přejezdy	podjezdy	přejezdy
CZ0421	okres Děčín	--	--	6	6	3	21	16	18	25	45
CZ0422	okres Chomutov	10	--	37	1	15	5	22	23	84	29
CZ0423	okres Litoměřice	26	--	5	3	4	12	25	50	60	65
CZ0424	okres Louny	18	--	8	1	--	22	17	44	43	67
CZ0425	okres Most	--	--	31	1	5	2	15	9	51	12
CZ0426	okres Teplice	2	--	21	--	9	5	31	28	63	33
CZ0427	okres Ústí nad Labem	25	--	13	2	33	6	9	5	80	13
	<b>celkem</b>	<b>81</b>	<b>--</b>	<b>121</b>	<b>14</b>	<b>69</b>	<b>73</b>	<b>135</b>	<b>177</b>	<b>406</b>	<b>264</b>

## Počet tunelů\* a brodů v Ústeckém kraji k 1.1.2023

		dálnice		silnice I.třídy		silnice II.třídy		silnice III.třídy		celkem	
		tunely	brody	tunely	brody	tunely	brody	tunely	brody	tunely	brody
CZ0421	okres Děčín	--	--	--	--	--	--	--	--	--	--
CZ0422	okres Chomutov	--	--	--	--	--	--	--	--	--	--
CZ0423	okres Litoměřice	3	--	--	--	--	--	--	--	3	--
CZ0424	okres Louny	--	--	--	--	--	--	--	--	--	--
CZ0425	okres Most	--	--	--	--	--	--	--	--	--	--
CZ0426	okres Teplice	--	--	--	--	--	--	--	--	--	--
CZ0427	okres Ústí nad Labem	5	--	--	--	--	--	--	--	5	--
	<b>celkem</b>	<b>8</b>	<b>--</b>	<b>--</b>	<b>--</b>	<b>--</b>	<b>--</b>	<b>--</b>	<b>--</b>	<b>8</b>	<b>--</b>

\* do počtu tunelů se započítává každá tunelová trouba zvlášť

### Stav povrchu vozovky na dálnicích a silnicích I. třídy podle vybraných proměnných parametrů ULS k 1.1.2022

	dálnice						silnice I.třídy						
celkový měřitelný rozsah pruhů	483,8						1 258,9					1 742,7	
klasifikační stupeň*	určeno	1	2	3	4	5	určeno	1	2	3	4	5	celkem
hloubka vody ve vyjeté koleji (w)**	450,862	450,742	--	--	--	0,120	788,865	764,071	--	--	--	24,794	1 239,727
vyjeté koleje (r)	452,827	400,752	50,366	1,709	--	--	789,078	531,998	209,149	44,349	3,122	0,460	1 241,905
podélná nerovnost (iri) - vlevo	451,580	412,722	26,345	7,987	3,444	1,082	774,507	612,520	107,747	33,306	16,892	4,042	1 226,087
podélná nerovnost (iri) - vpravo	451,580	414,230	24,841	7,785	3,522	1,202	774,507	608,597	106,796	36,166	18,302	4,646	1 226,087
makrotextura (mpd) - uprostřed	434,710	423,396	5,889	5,405	0,020	--	781,353	578,267	179,534	21,572	1,960	0,020	1 216,063
makrotextura (mpd) - vlevo	433,660	407,251	17,826	8,523	0,060	--	780,601	534,448	204,752	33,254	7,559	0,588	1 214,261
makrotextura (mpd) - vpravo	439,007	423,966	6,943	8,058	0,040	--	781,846	550,744	192,972	30,770	6,884	0,476	1 220,853
součinitel podélného tření (fp)	206,829	117,824	61,956	21,529	5,520	--	--	--	--	--	--	--	206,829
klasifikační stupeň se neurčuje	určeno						určeno					celkem	
poruchy vozovek	453,190						787,112					1 240,302	
příčný sklon	452,827						789,098					1 241,925	
trhliny	452,935						789,406					1 242,341	

\* klasifikační stupně: 1 výborný, 2 dobrý, 3 vyhovující, 4 nevyhovující, 5 havarijní

\*\* parametr hloubka vody ve vyjeté koleji má pouze klasifikační stupně 1 a 5

všechny délky jsou v km