

# **Přehledy**

z informačního systému o silniční a dálniční síti ČR  
**KRAJ PLZEŇSKÝ**

stav k 1.1.2022



**ŘEDITELSTVÍ SILNIC A DÁLNIC ČR**  
**ODBOR SILNIČNÍ DATABANKY A NDIC**

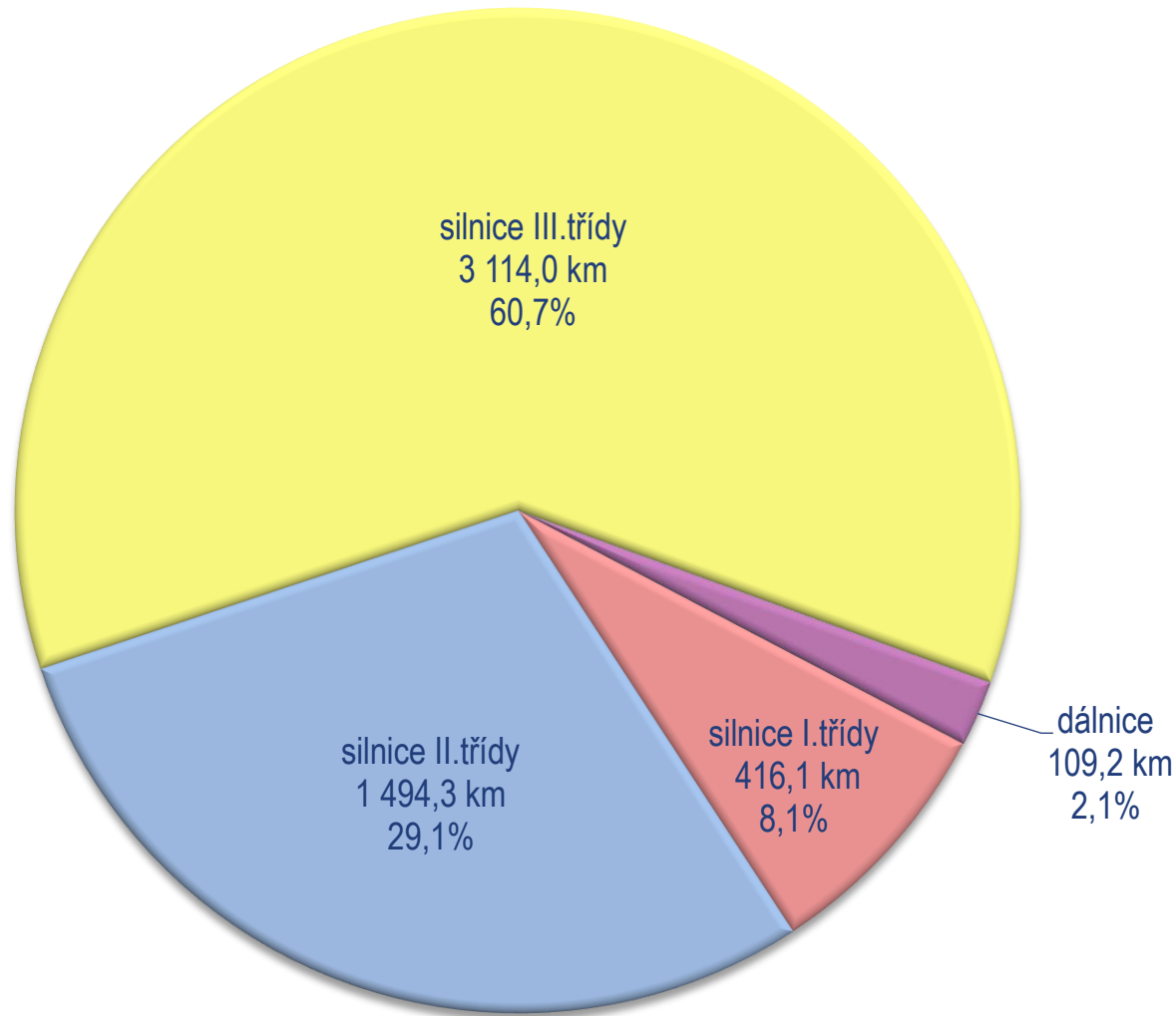
<b>délka silniční sítě - graf</b>	3
<b>délka silniční sítě - tabulka</b>	4
<b>délka silniční sítě dle krytu vozovky - tabulka</b>	5
<b>počet mostů - graf</b>	6
<b>počet a délka mostů - tabulka</b>	7
<b>počet mostů dle stavu nosné konstr. nebo spodní stavby* - graf</b>	8
<b>počet mostů dle stavu nosné konstr. nebo spodní stavby* a třídy komunikace - tab.</b>	9
<b>počet mostů dle stavu nosné konstr. nebo spodní stavby* - tabulka</b>	11
<b>počet mostů dle délky přemostění - tabulka</b>	12
<b>počet podjezdů a železničních přejezdů - tabulka</b>	13
<b>počet tunelů a brodů - tabulka</b>	14
<b>stav povrchu vozovky podle vybraných proměnných parametrů - tabulka</b>	15

\* bere se v úvahu horší stav

## Délka silniční sítě

stav k 1.1.2022

celkem 5 133,7 km



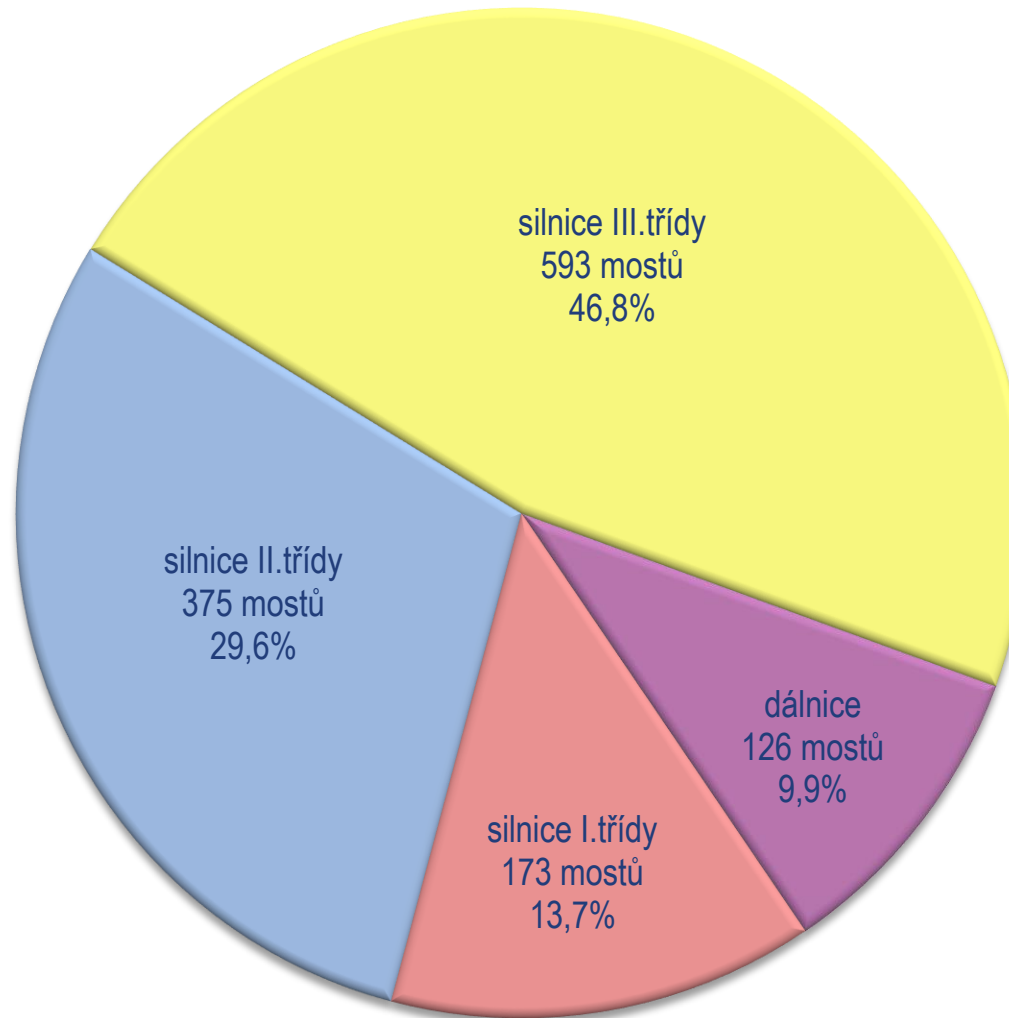
<b>Délka silniční sítě v Plzeňském kraji</b>					[m]	k 1.1.2022
		<b>dálnice</b>	<b>silnice I.třídy</b>	<b>silnice II.třídy</b>	<b>silnice III.třídy</b>	<b>celkem</b>
<b>CZ0321</b>	<b>okres Domažlice</b>	--	64 346	191 018	459 152	<b>714 516</b>
<b>CZ0322</b>	<b>okres Klatovy</b>	--	102 230	357 588	675 790	<b>1 135 608</b>
<b>CZ0323</b>	<b>okres Plzeň-město</b>	11 571	59 627	56 314	112 808	<b>240 320</b>
<b>CZ0324</b>	<b>okres Plzeň-jih</b>	8 114	84 816	209 283	528 453	<b>830 666</b>
<b>CZ0325</b>	<b>okres Plzeň-sever</b>	18 928	79 025	266 710	529 395	<b>894 058</b>
<b>CZ0326</b>	<b>okres Rokycany</b>	25 880	582	138 680	318 978	<b>484 120</b>
<b>CZ0327</b>	<b>okres Tachov</b>	44 745	25 497	274 754	489 396	<b>834 392</b>
	<b>celkem</b>	<b>109 238</b>	<b>416 123</b>	<b>1 494 347</b>	<b>3 113 972</b>	<b>5 133 680</b>

<b>Délka silniční sítě v Plzeňském kraji dle krytu vozovky</b>					[m]	k 1.1.2022
<b>kryt vozovky</b>	<b>dálnice</b>	<b>silnice I.třídy</b>	<b>silnice II.třídy</b>	<b>silnice III.třídy</b>	<b>celkem</b>	
dlážděný	--	--	6 521	7 110	13 631	
betonový	54 708	--	--	6	54 714	
živičný těžký	57 554	416 123	927 652	786 507	2 187 836	
živičný střední	--	--	558 132	2 231 125	2 789 257	
živičný lehký	--	--	2 042	83 129	85 171	
válcovaný náhradní	--	--	--	--	--	
šterkový	--	--	--	6 095	6 095	
bez určení	--	--	--	--	--	
<b>celkem</b>	<b>109 238</b>	<b>416 123</b>	<b>1 494 347</b>	<b>3 113 972</b>	<b>5 133 680</b>	

# Počet mostů

stav k 1.1.2022

celkem 1 267 mostů



**Počet a délka mostů v Plzeňském kraji**

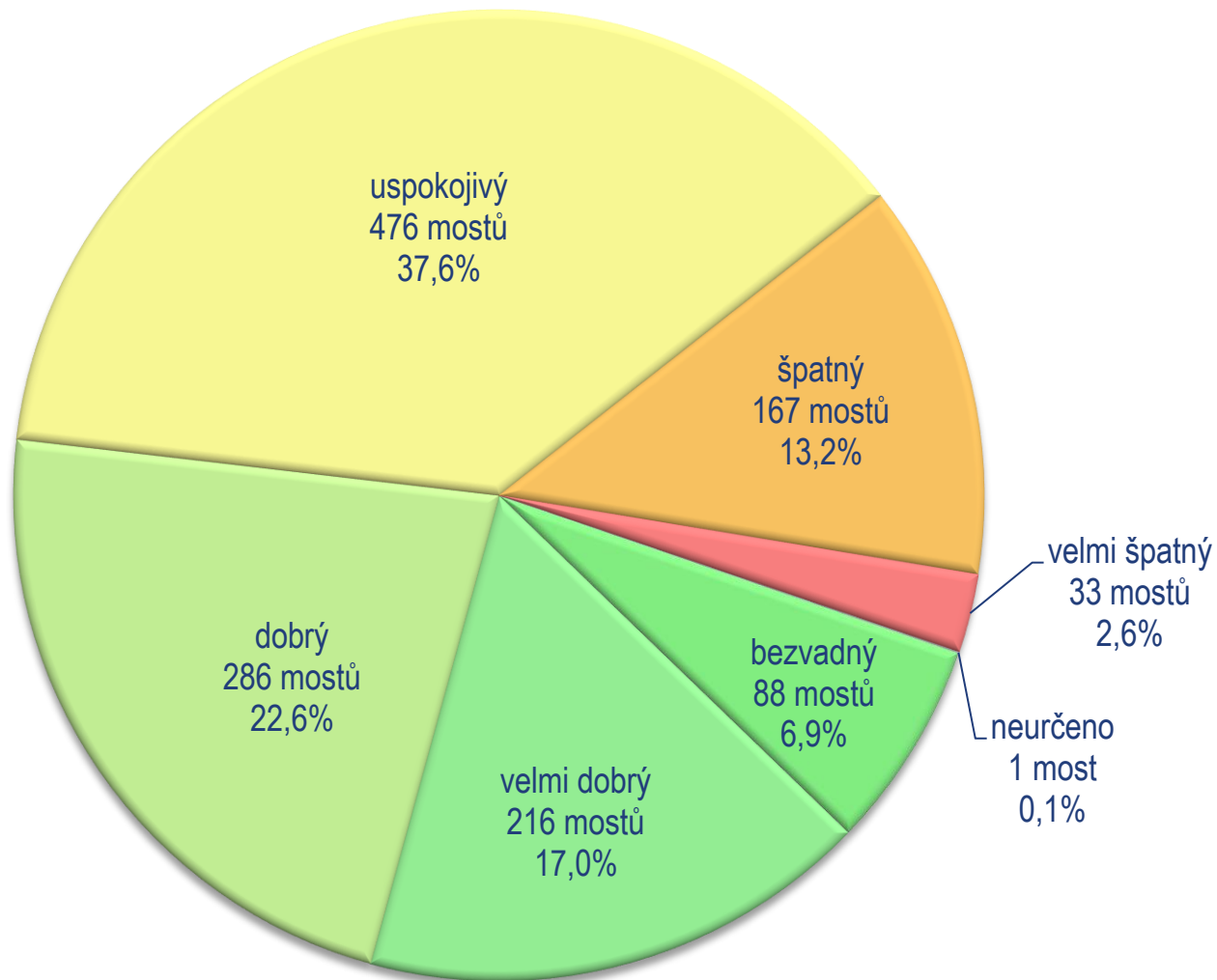
k 1.1.2022

		dálnice		silnice I.třídy		silnice II.třídy		silnice III.třídy		celkem	
		počet	délka [m]	počet	délka [m]	počet	délka [m]	počet	délka [m]	počet	délka [m]
<b>CZ0321</b>	<b>okres Domažlice</b>	--	--	20	511	41	465	80	565	141	1 540
<b>CZ0322</b>	<b>okres Klatovy</b>	--	--	34	488	104	1 044	158	1 397	296	2 930
<b>CZ0323</b>	<b>okres Plzeň-město</b>	16	1 625	57	2 666	19	912	25	678	117	5 881
<b>CZ0324</b>	<b>okres Plzeň-jih</b>	7	2 054	30	751	37	689	110	1 344	184	4 838
<b>CZ0325</b>	<b>okres Plzeň-sever</b>	15	235	18	740	70	1 005	90	841	193	2 821
<b>CZ0326</b>	<b>okres Rokycany</b>	37	2 147	--	--	39	771	64	559	140	3 477
<b>CZ0327</b>	<b>okres Tachov</b>	51	2 483	14	613	65	941	66	632	196	4 669
	<b>celkem</b>	<b>126</b>	<b>8 544</b>	<b>173</b>	<b>5 769</b>	<b>375</b>	<b>5 828</b>	<b>593</b>	<b>6 016</b>	<b>1 267</b>	<b>26 156</b>

## Počet mostů dle stavu nosné konstrukce nebo spodní stavby\*

stav k 1.1.2022  
celkem 1 267 mostů

\* bere se v úvahu horší stav





**Počet mostů v Plzeňském kraji dle stavu nosné konstrukce nebo spodní stavby\* část I. k 1.1.2022**

		stav 1 bezvadný	stav 2 velmi dobrý	stav 3 dobrý	stav 4 uspokojivý	stav 5 špatný	stav 6 velmi špatný	stav 7 havarijní	neurčeno	celkem
<b>okres Domažlice</b>	<b>D</b>	--	--	--	--	--	--	--	--	--
<b>CZ0321</b>	<b>I.</b>	1	5	6	6	2	--	--	--	20
	<b>II.</b>	3	7	7	20	4	--	--	--	41
	<b>III.</b>	6	7	25	25	16	1	--	--	80
	<b>celkem</b>	10	19	38	51	22	1	--	--	<b>141</b>
<b>okres Klatovy</b>	<b>D</b>	--	--	--	--	--	--	--	--	--
<b>CZ0322</b>	<b>I.</b>	4	10	7	13	--	--	--	--	34
	<b>II.</b>	9	9	18	56	11	1	--	--	104
	<b>III.</b>	6	11	31	89	18	3	--	--	158
	<b>celkem</b>	19	30	56	158	29	4	--	--	<b>296</b>
<b>okres Plzeň-město</b>	<b>D</b>	--	9	3	4	--	--	--	--	16
<b>CZ0323</b>	<b>I.</b>	5	12	16	19	2	3	--	--	57
	<b>II.</b>	2	4	4	7	2	--	--	--	19
	<b>III.</b>	3	6	6	6	4	--	--	--	25
	<b>celkem</b>	10	31	29	36	8	3	--	--	<b>117</b>
<b>okres Plzeň-jih</b>	<b>D</b>	--	4	3	--	--	--	--	--	7
<b>CZ0324</b>	<b>I.</b>	2	6	11	9	2	--	--	--	30
	<b>II.</b>	3	7	6	13	7	1	--	--	37
	<b>III.</b>	6	10	19	47	24	4	--	--	110
	<b>celkem</b>	11	27	39	69	33	5	--	--	<b>184</b>

\* bere se v úvahu horší stav

**Počet mostů v Plzeňském kraji dle stavu nosné konstrukce nebo spodní stavby\* část II. k 1.1.2022**

		stav 1 bezvadný	stav 2 velmi dobrý	stav 3 dobrý	stav 4 uspokojivý	stav 5 špatný	stav 6 velmi špatný	stav 7 havarijní	neurčeno	celkem
<b>okres Plzeň-sever</b>	<b>D</b>	--	8	7	--	--	--	--	--	15
<b>CZ0325</b>	<b>I.</b>	1	5	7	5	--	--	--	--	18
	<b>II.</b>	6	16	14	24	9	1	--	--	70
	<b>III.</b>	4	6	12	44	18	6	--	--	90
	<b>celkem</b>	11	35	40	73	27	7	--	--	<b>193</b>
<b>okres Rokycany</b>	<b>D</b>	--	8	19	10	--	--	--	--	37
<b>CZ0326</b>	<b>I.</b>	--	--	--	--	--	--	--	--	--
	<b>II.</b>	6	4	7	15	5	2	--	--	39
	<b>III.</b>	5	9	11	18	18	3	--	--	64
	<b>celkem</b>	11	21	37	43	23	5	--	--	<b>140</b>
<b>okres Tachov</b>	<b>D</b>	--	21	27	2	--	--	--	1	51
<b>CZ0327</b>	<b>I.</b>	5	1	4	1	2	1	--	--	14
	<b>II.</b>	6	19	7	20	10	3	--	--	65
	<b>III.</b>	5	12	9	23	13	4	--	--	66
	<b>celkem</b>	16	53	47	46	25	8	--	1	<b>196</b>
<b>kraj Plzeňský</b>	<b>D</b>	--	50	59	16	--	--	--	1	126
<b>CZ032</b>	<b>I.</b>	18	39	51	53	8	4	--	--	173
	<b>II.</b>	35	66	63	155	48	8	--	--	375
	<b>III.</b>	35	61	113	252	111	21	--	--	593
	<b>celkem</b>	88	216	286	476	167	33	--	1	<b>1 267</b>

\* bere se v úvahu horší stav

**Počet mostů v Plzeňském kraji dle stavu nosné konstrukce nebo spodní stavby\*** k 1.1.2022

	stav 1 bezvadný	stav 2 velmi dobrý	stav 3 dobrý	stav 4 uspokojivý	stav 5 špatný	stav 6 velmi špatný	stav 7 havarijní	neurčeno	celkem
<b>CZ0321</b> okres Domažlice	10	19	38	51	22	1	--	--	141
<b>CZ0322</b> okres Klatovy	19	30	56	158	29	4	--	--	296
<b>CZ0323</b> okres Plzeň-město	10	31	29	36	8	3	--	--	117
<b>CZ0324</b> okres Plzeň-jih	11	27	39	69	33	5	--	--	184
<b>CZ0325</b> okres Plzeň-sever	11	35	40	73	27	7	--	--	193
<b>CZ0326</b> okres Rokycany	11	21	37	43	23	5	--	--	140
<b>CZ0327</b> okres Tachov	16	53	47	46	25	8	--	1	196
<b>celkem</b>	<b>88</b>	<b>216</b>	<b>286</b>	<b>476</b>	<b>167</b>	<b>33</b>	<b>--</b>	<b>1</b>	<b>1 267</b>

\* bere se v úvahu horší stav

**Počet mostů v Plzeňském kraji dle délky přemostění**

k 1.1.2022

		dálnice				silnice I. třídy			
		≤10m	10,01-50m	50,01-100m	>100m	≤10m	10,01-50m	50,01-100m	>100m
CZ0321	okres Domažlice	--	--	--	--	13	3	1	3
CZ0322	okres Klatovy	--	--	--	--	23	8	3	--
CZ0323	okres Plzeň-město	1	10	2	3	17	27	7	6
CZ0324	okres Plzeň-jih	--	3	--	4	17	7	5	1
CZ0325	okres Plzeň-sever	3	12	--	--	10	5	2	1
CZ0326	okres Rokycany	7	26	--	4	--	--	--	--
CZ0327	okres Tachov	19	16	10	6	7	4	1	2
	<b>celkem</b>	<b>30</b>	<b>67</b>	<b>12</b>	<b>17</b>	<b>87</b>	<b>54</b>	<b>19</b>	<b>13</b>
		silnice II. třídy				silnice III. třídy			
		≤10m	10,01-50m	50,01-100m	>100m	≤10m	10,01-50m	50,01-100m	>100m
CZ0321	okres Domažlice	27	13	1	--	64	16	--	--
CZ0322	okres Klatovy	77	24	2	1	125	31	1	1
CZ0323	okres Plzeň-město	6	6	4	3	11	8	6	--
CZ0324	okres Plzeň-jih	22	11	3	1	72	34	4	--
CZ0325	okres Plzeň-sever	50	16	3	1	73	14	2	1
CZ0326	okres Rokycany	25	10	2	2	49	14	1	--
CZ0327	okres Tachov	38	22	5	--	51	13	2	--
	<b>celkem</b>	<b>245</b>	<b>102</b>	<b>20</b>	<b>8</b>	<b>445</b>	<b>130</b>	<b>16</b>	<b>2</b>
		celkem							
		≤10m	10,01-50m	50,01-100m	>100m				
CZ0321	okres Domažlice	104	32	2	3				
CZ0322	okres Klatovy	225	63	6	2				
CZ0323	okres Plzeň-město	35	51	19	12				
CZ0324	okres Plzeň-jih	111	55	12	6				
CZ0325	okres Plzeň-sever	136	47	7	3				
CZ0326	okres Rokycany	81	50	3	6				
CZ0327	okres Tachov	115	55	18	8				
	<b>celkem</b>	<b>807</b>	<b>353</b>	<b>67</b>	<b>40</b>				

**Počet podjezdů a železničních přejezdů v Plzeňském kraji** k 1.1.2022

		dálnice		silnice I.třídy		silnice II.třídy		silnice III.třídy		celkem	
		podjezdy	přejezdy	podjezdy	přejezdy	podjezdy	přejezdy	podjezdy	přejezdy	podjezdy	přejezdy
CZ0321	okres Domažlice	--	--	2	2	3	10	12	19	17	31
CZ0322	okres Klatovy	--	--	10	3	3	6	11	9	24	18
CZ0323	okres Plzeň-město	21	--	33	--	10	3	11	6	75	9
CZ0324	okres Plzeň-jih	12	--	1	2	4	7	11	16	28	25
CZ0325	okres Plzeň-sever	14	--	3	3	5	7	10	19	32	29
CZ0326	okres Rokycany	5	--	--	--	7	8	14	14	26	22
CZ0327	okres Tachov	35	--	2	1	6	9	5	15	48	25
	<b>celkem</b>	<b>87</b>	<b>--</b>	<b>51</b>	<b>11</b>	<b>38</b>	<b>50</b>	<b>74</b>	<b>98</b>	<b>250</b>	<b>159</b>

**Počet tunelů\* a brodů v Plzeňském kraji**

k 1.1.2022

		dálnice		silnice I.třídy		silnice II.třídy		silnice III.třídy		celkem	
		tunely	brody	tunely	brody	tunely	brody	tunely	brody	tunely	brody
CZ0321	okres Domažlice	--	--	--	--	--	--	--	--	--	--
CZ0322	okres Klatovy	--	--	--	--	--	--	--	--	--	--
CZ0323	okres Plzeň-město	--	--	--	--	--	--	--	--	--	--
CZ0324	okres Plzeň-jih	2	--	--	--	--	--	--	--	2	--
CZ0325	okres Plzeň-sever	--	--	--	--	--	--	--	1	--	1
CZ0326	okres Rokycany	--	--	--	--	--	--	--	--	--	--
CZ0327	okres Tachov	--	--	--	--	--	--	--	--	--	--
	<b>celkem</b>	<b>2</b>	<b>--</b>	<b>--</b>	<b>--</b>	<b>--</b>	<b>--</b>	<b>--</b>	<b>1</b>	<b>2</b>	<b>1</b>

\* do počtu tunelů se započítává každá tunelová trouba zvlášť

### Stav povrchu vozovky na dálnicích a silnicích I. třídy podle vybraných proměnných parametrů ULS k 1.1.2021

	dálnice						silnice I.třídy						
celkový měřitelný rozsah pruhů	507,8						982,4					1 490,2	
klasifikační stupeň*	určeno	1	2	3	4	5	určeno	1	2	3	4	5	celkem
hloubka vody ve vyjeté koleji (w)**	440,429	440,409	--	--	--	0,020	798,557	797,392	--	--	--	1,165	1 238,986
vyjeté koleje (r)	446,832	417,644	28,024	1,164	--	--	888,773	768,048	114,125	6,520	0,080	--	1 335,605
podélná nerovnost (iri) - vlevo	445,661	413,240	23,854	6,210	2,120	0,237	870,676	691,431	119,075	38,079	16,736	5,355	1 316,337
podélná nerovnost (iri) - vpravo	445,661	418,607	19,971	5,208	1,636	0,239	870,676	682,242	129,513	39,936	15,986	2,999	1 316,337
makrotextura (mpd) - uprostřed	446,312	280,307	14,664	59,382	91,939	0,020	882,727	786,533	90,861	5,126	0,207	--	1 329,039
makrotextura (mpd) - vlevo	445,832	266,392	29,654	58,352	91,434	--	884,962	665,137	191,603	24,490	3,732	--	1 330,794
makrotextura (mpd) - vpravo	446,092	270,518	23,223	52,308	99,963	0,080	884,248	663,437	196,036	23,232	1,543	--	1 330,340
součinitel podélného tření (fp)	213,706	117,966	38,350	33,150	20,520	3,720	427,020	176,168	125,745	91,950	28,210	4,947	640,726
klasifikační stupeň se neurčuje	určeno						určeno					celkem	
poruchy vozovek	436,523						891,127					1 327,650	
příčný sklon	446,832						888,773					1 335,605	
trhlíny	446,913						888,959					1 335,872	

\* klasifikační stupně: 1 výborný, 2 dobrý, 3 vyhovující, 4 nevyhovující, 5 havarijní

\*\* parametr hloubka vody ve vyjeté koleji má pouze klasifikační stupně 1 a 5

všechny délky jsou v km