

# Přehledy

z informačního systému o silniční a dálniční síti ČR

**KRAJ JIHMORAVSKÝ**

stav k 1.1.2022



**ŘEDITELSTVÍ SILNIC A DÁLNIC ČR  
ODBOR SILNIČNÍ DATABANKY A NDIC**

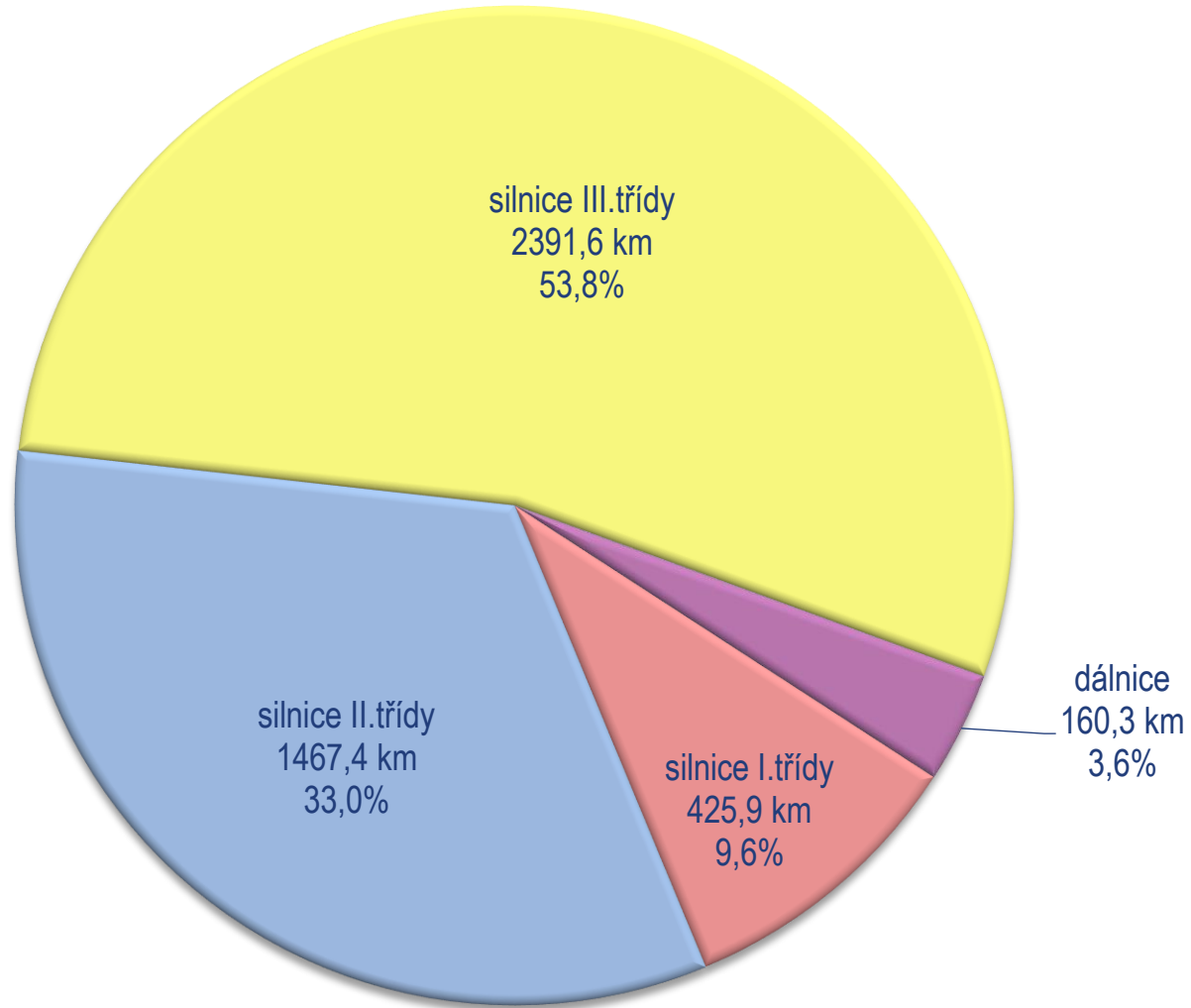
<b>délka silniční sítě - graf</b>	3
<b>délka silniční sítě - tabulka</b>	4
<b>délka silniční sítě dle krytu vozovky - tabulka</b>	5
<b>počet mostů - graf</b>	6
<b>počet a délka mostů - tabulka</b>	7
<b>počet mostů dle stavu nosné konstr. nebo spodní stavby* - graf</b>	8
<b>počet mostů dle stavu nosné konstr. nebo spodní stavby* a třídy komunikace - tab.</b>	9
<b>počet mostů dle stavu nosné konstr. nebo spodní stavby* - tabulka</b>	11
<b>počet mostů dle délky přemostění - tabulka</b>	12
<b>počet podjezdů a železničních přejezdů - tabulka</b>	13
<b>počet tunelů a brodů - tabulka</b>	14
<b>stav povrchu vozovky podle vybraných proměnných parametrů - tabulka</b>	15

\* bere se v úvahu horší stav

## Délka silniční sítě

stav k 1.1.2022

celkem 4 445,2 km



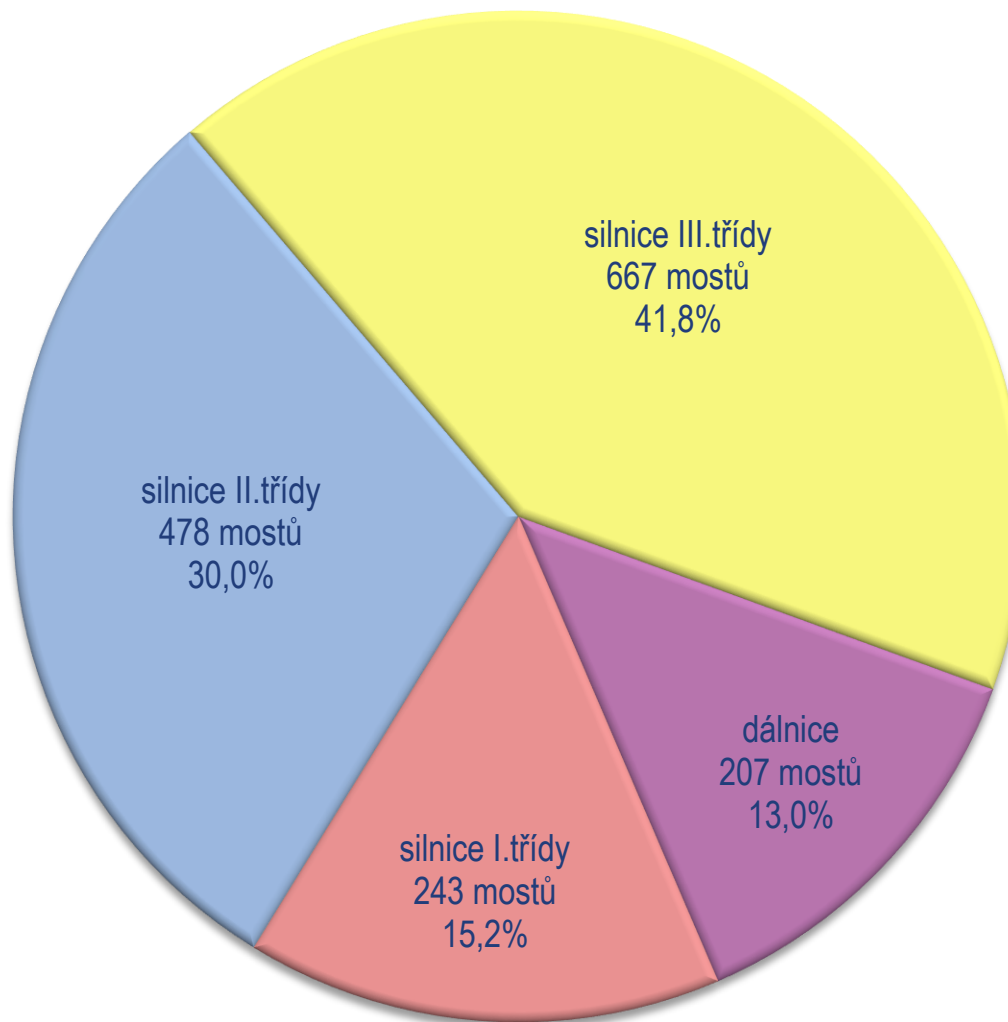
		<b>Délka silniční sítě v Jihomoravském kraji</b>				[m]	k 1.1.2022
		<b>dálnice</b>	<b>silnice I.třídy</b>	<b>silnice II.třídy</b>	<b>silnice III.třídy</b>	<b>celkem</b>	
<b>CZ0641</b>	<b>okres Blansko</b>	--	50 469	199 093	360 598	<b>610 160</b>	
<b>CZ0642</b>	<b>okres Brno-město</b>	17 924	40 977	54 416	61 312	<b>174 629</b>	
<b>CZ0643</b>	<b>okres Brno-venkov</b>	58 486	47 775	370 066	613 987	<b>1 090 314</b>	
<b>CZ0644</b>	<b>okres Břeclav</b>	44 476	51 869	198 994	264 512	<b>559 851</b>	
<b>CZ0645</b>	<b>okres Hodonín</b>	--	113 068	152 651	275 363	<b>541 082</b>	
<b>CZ0646</b>	<b>okres Vyškov</b>	39 399	50 926	111 708	288 053	<b>490 086</b>	
<b>CZ0647</b>	<b>okres Znojmo</b>	--	70 859	380 470	527 744	<b>979 073</b>	
	<b>celkem</b>	<b>160 285</b>	<b>425 943</b>	<b>1 467 398</b>	<b>2 391 569</b>	<b>4 445 195</b>	

<b>Délka silniční sítě v Jihomoravském kraji dle krytu vozovky</b>					[m]	k 1.1.2022
<b>kryt vozovky</b>	<b>dálnice</b>	<b>silnice I.třídy</b>	<b>silnice II.třídy</b>	<b>silnice III.třídy</b>	<b>celkem</b>	
dlážděný	--	445	8 716	24 400	<b>33 561</b>	
betonový	72 433	230	10 789	651	<b>84 103</b>	
živičný těžký	90 770	392 566	336 717	63 281	<b>883 334</b>	
živičný střední	--	22 406	771 385	661 082	<b>1 454 873</b>	
živičný lehký	--	8 013	324 833	1 623 786	<b>1 956 632</b>	
válcovaný náhradní	--	--	--	35	<b>35</b>	
šterkový	--	--	690	13 752	<b>14 442</b>	
bez určení	--	2 283	14 268	4 582	<b>18 215</b>	
<b>celkem</b>	<b>160 285</b>	<b>425 943</b>	<b>1 467 398</b>	<b>2 391 569</b>	<b>4 445 195</b>	

## Počet mostů

stav k 1.1.2022

celkem 1 595 mostů



**Počet a délka mostů v Jihomoravském kraji**

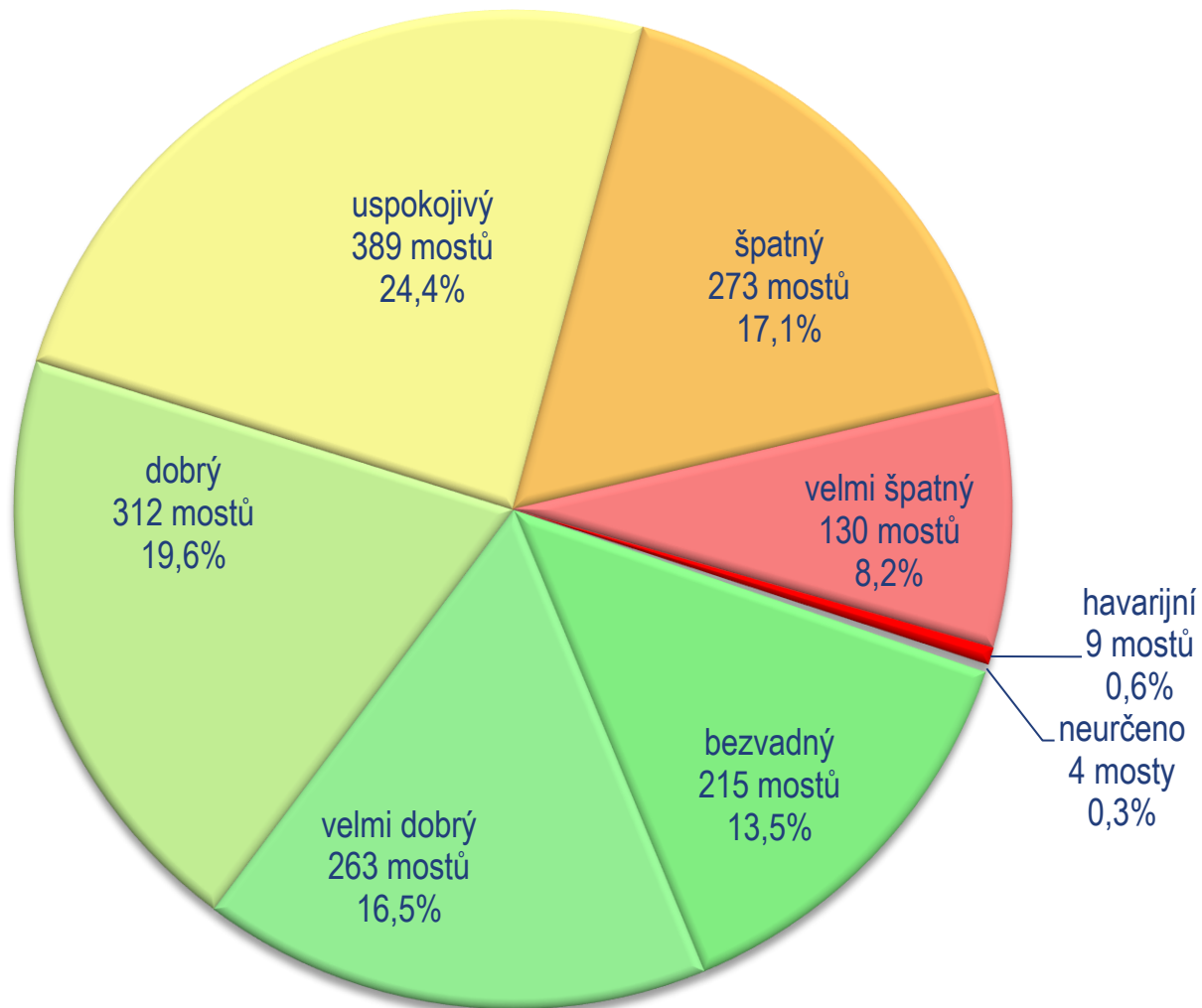
k 1.1.2022

		dálnice		silnice I.třídy		silnice II.třídy		silnice III.třídy		celkem	
		počet	délka [m]	počet	délka [m]	počet	délka [m]	počet	délka [m]	počet	délka [m]
<b>CZ0641</b>	<b>okres Blansko</b>	--	--	29	313	75	1 124	74	667	178	2 105
<b>CZ0642</b>	<b>okres Brno-město</b>	41	2 238	69	5 339	38	672	32	658	180	8 908
<b>CZ0643</b>	<b>okres Brno-venkov</b>	66	1 655	29	806	130	2 128	199	2 271	424	6 859
<b>CZ0644</b>	<b>okres Břeclav</b>	45	3 224	13	309	72	1 781	57	864	187	6 178
<b>CZ0645</b>	<b>okres Hodonín</b>	--	--	50	1 125	44	514	67	464	161	2 103
<b>CZ0646</b>	<b>okres Vyškov</b>	55	1 812	25	401	27	370	105	876	212	3 460
<b>CZ0647</b>	<b>okres Znojmo</b>	--	--	28	526	92	1 332	133	1 490	253	3 348
	<b>celkem</b>	<b>207</b>	<b>8 929</b>	<b>243</b>	<b>8 819</b>	<b>478</b>	<b>7 922</b>	<b>667</b>	<b>7 291</b>	<b>1 595</b>	<b>32 960</b>

## Počet mostů dle stavu nosné konstrukce nebo spodní stavby\*

stav k 1.1.2022  
celkem 1 595 mostů

\* bere se v úvahu horší stav





Počet mostů v Jihomoravském kraji dle stavu nosné konstrukce nebo spodní stavby* část I. k 1.1.2022										
		stav 1	stav 2	stav 3	stav 4	stav 5	stav 6	stav 7		
		bezvadný	velmi dobrý	dobrý	uspokojivý	špatný	velmi špatný	havarijní	neurčeno	celkem
okres Blansko	D	--	--	--	--	--	--	--	--	--
CZ0641	I.	8	3	8	6	4	--	--	--	29
	II.	12	20	10	19	8	5	1	--	75
	III.	11	10	15	16	12	10	--	--	74
	celkem	31	33	33	41	24	15	1	--	178
okres Brno-město	D	2	2	5	21	7	4	--	--	41
CZ0642	I.	4	18	24	12	4	7	--	--	69
	II.	5	4	7	16	3	2	1	--	38
	III.	6	5	2	8	9	2	--	--	32
	celkem	17	29	38	57	23	15	1	--	180
okres Brno-venkov	D	5	7	23	21	6	2	--	2	66
CZ0643	I.	1	6	12	4	6	--	--	--	29
	II.	19	23	25	27	21	13	2	--	130
	III.	24	31	28	43	43	29	1	--	199
	celkem	49	67	88	95	76	44	3	2	424
okres Břeclav	D	2	11	18	11	3	--	--	--	45
CZ0644	I.	--	1	7	3	1	1	--	--	13
	II.	8	14	13	14	16	6	1	--	72
	III.	5	5	5	12	21	8	1	--	57
	celkem	15	31	43	40	41	15	2	--	187

\* bere se v úvahu horší stav

Počet mostů v Jihomoravském kraji dle stavu nosné konstrukce nebo spodní stavby*								část II.	k 1.1.2022	
		stav 1 bezvadný	stav 2 velmi dobrý	stav 3 dobrý	stav 4 uspokojivý	stav 5 špatný	stav 6 velmi špatný	stav 7 havarijní	neurčeno	celkem
okres Hodonín	D	--	--	--	--	--	--	--	--	--
CZ0645	I.	12	13	9	12	3	1	--	--	50
	II.	7	10	9	6	9	3	--	--	44
	III.	10	5	8	15	25	4	--	--	67
	celkem	29	28	26	33	37	8	--	--	161
okres Vyškov	D	4	18	21	11	1	--	--	--	55
CZ0646	I.	3	8	9	3	1	1	--	--	25
	II.	6	5	4	7	4	1	--	--	27
	III.	13	11	16	31	17	15	2	--	105
	celkem	26	42	50	52	23	17	2	--	212
okres Znojmo	D	--	--	--	--	--	--	--	--	--
CZ0647	I.	15	5	1	5	2	--	--	--	28
	II.	15	18	17	27	11	4	--	--	92
	III.	18	10	16	39	36	12	--	2	133
	celkem	48	33	34	71	49	16	--	2	253
kraj Jihomoravský	D	13	38	67	64	17	6	--	2	207
CZ064	I.	43	54	70	45	21	10	--	--	243
	II.	72	94	85	116	72	34	5	--	478
	III.	87	77	90	164	163	80	4	2	667
	celkem	215	263	312	389	273	130	9	4	1 595

\* bere se v úvahu horší stav

**Počet mostů v Jihomoravském kraji dle stavu nosné konstrukce nebo spodní stavby\*** k 1.1.2022

	stav 1 bezvadný	stav 2 velmi dobrý	stav 3 dobrý	stav 4 uspokojivý	stav 5 špatný	stav 6 velmi špatný	stav 7 havarijní	neurčeno	celkem
<b>CZ0641</b> okres Blansko	31	33	33	41	24	15	1	--	178
<b>CZ0642</b> okres Brno-město	17	29	38	57	23	15	1	--	180
<b>CZ0643</b> okres Brno-venkov	49	67	88	95	76	44	3	2	424
<b>CZ0644</b> okres Břeclav	15	31	43	40	41	15	2	--	187
<b>CZ0645</b> okres Hodonín	29	28	26	33	37	8	--	--	161
<b>CZ0646</b> okres Vyškov	26	42	50	52	23	17	2	--	212
<b>CZ0647</b> okres Znojmo	48	33	34	71	49	16	--	2	253
<b>celkem</b>	<b>215</b>	<b>263</b>	<b>312</b>	<b>389</b>	<b>273</b>	<b>130</b>	<b>9</b>	<b>4</b>	<b>1 595</b>

\* bere se v úvahu horší stav

**Počet mostů v Jihomoravském kraji dle délky přemostění**

k 1.1.2022

		dálnice				silnice I. třídy			
		≤10m	10,01-50m	50,01-100m	>100m	≤10m	10,01-50m	50,01-100m	>100m
CZ0641	okres Blansko	--	--	--	--	24	4	1	--
CZ0642	okres Brno-město	9	9	19	4	9	19	23	18
CZ0643	okres Brno-venkov	24	35	5	2	10	12	6	1
CZ0644	okres Břeclav	6	25	10	4	7	3	3	--
CZ0645	okres Hodonín	--	--	--	--	21	25	1	3
CZ0646	okres Vyškov	7	39	5	4	15	7	3	--
CZ0647	okres Znojmo	--	--	--	--	17	7	3	1
	<b>celkem</b>	<b>46</b>	<b>108</b>	<b>39</b>	<b>14</b>	<b>103</b>	<b>77</b>	<b>40</b>	<b>23</b>
		silnice II. třídy				silnice III. třídy			
		≤10m	10,01-50m	50,01-100m	>100m	≤10m	10,01-50m	50,01-100m	>100m
CZ0641	okres Blansko	51	17	5	2	55	18	1	--
CZ0642	okres Brno-město	17	18	3	--	21	6	3	2
CZ0643	okres Brno-venkov	80	37	13	--	152	32	15	--
CZ0644	okres Břeclav	37	21	12	2	38	14	5	--
CZ0645	okres Hodonín	30	12	2	--	61	6	--	--
CZ0646	okres Vyškov	18	6	3	--	84	18	3	--
CZ0647	okres Znojmo	64	21	6	1	107	20	4	2
	<b>celkem</b>	<b>297</b>	<b>132</b>	<b>44</b>	<b>5</b>	<b>518</b>	<b>114</b>	<b>31</b>	<b>4</b>
		celkem							
		≤10m	10,01-50m	50,01-100m	>100m				
CZ0641	okres Blansko	130	39	7	2				
CZ0642	okres Brno-město	56	52	48	24				
CZ0643	okres Brno-venkov	266	116	39	3				
CZ0644	okres Břeclav	88	63	30	6				
CZ0645	okres Hodonín	112	43	3	3				
CZ0646	okres Vyškov	124	70	14	4				
CZ0647	okres Znojmo	188	48	13	4				
	<b>celkem</b>	<b>964</b>	<b>431</b>	<b>154</b>	<b>46</b>				

**Počet podjezdů a železničních přejezdů v Jihomoravském kraji**

k 1.1.2022

		dálnice		silnice I.třídy		silnice II.třídy		silnice III.třídy		celkem	
		podjezdy	přejezdy	podjezdy	přejezdy	podjezdy	přejezdy	podjezdy	přejezdy	podjezdy	přejezdy
CZ0641	okres Blansko	--	--	1	--	3	10	8	13	12	23
CZ0642	okres Brno-město	20	--	81	3	18	1	13	2	132	6
CZ0643	okres Brno-venkov	58	--	11	--	17	10	29	18	115	28
CZ0644	okres Břeclav	29	--	4	5	5	4	5	10	43	19
CZ0645	okres Hodonín	--	--	7	4	4	11	5	10	16	25
CZ0646	okres Vyškov	23	--	4	--	4	6	19	10	50	16
CZ0647	okres Znojmo	--	--	6	--	3	7	5	14	14	21
	<b>celkem</b>	<b>130</b>	<b>--</b>	<b>114</b>	<b>12</b>	<b>54</b>	<b>49</b>	<b>84</b>	<b>77</b>	<b>382</b>	<b>138</b>

**Počet tunelů\* a brodů v Jihomoravském kraji**

k 1.1.2022

		dálnice		silnice I.třídy		silnice II.třídy		silnice III.třídy		celkem	
		tunely	brody	tunely	brody	tunely	brody	tunely	brody	tunely	brody
CZ0641	okres Blansko	--	--	--	--	--	--	--	--	--	--
CZ0642	okres Brno-město	--	--	7	--	--	--	--	--	7	--
CZ0643	okres Brno-venkov	--	--	--	--	--	--	--	--	--	--
CZ0644	okres Břeclav	--	--	--	--	--	--	--	--	--	--
CZ0645	okres Hodonín	--	--	--	--	--	--	--	--	--	--
CZ0646	okres Vyškov	--	--	--	--	--	--	--	--	--	--
CZ0647	okres Znojmo	--	--	--	--	--	--	--	--	--	--
	<b>celkem</b>	--	--	<b>7</b>	--	--	--	--	--	<b>7</b>	--

\* do počtu tunelů se započítává každá tunelová trouba zvlášť

Stav povrchu vozovky na dálnicích a silnicích I. třídy podle vybraných proměnných parametrů													ULS k 1.1.2021
	dálnice						silnice I.třídy						
celkový měřitelný rozsah pruhů	746,9						1 088,8						1 835,7
klasifikační stupeň*	určeno	1	2	3	4	5	určeno	1	2	3	4	5	celkem
hloubka vody ve vyjeté koleji (w)**	645,736	644,984	--	--	--	0,752	220,404	216,498	--	--	--	3,906	866,140
vyjeté koleje (r)	651,513	576,296	68,411	6,726	0,080	--	240,691	197,055	35,608	7,022	0,846	0,160	892,204
podélná nerovnost (iri) - vlevo	648,529	589,547	42,122	11,308	4,252	1,300	230,187	147,594	52,454	17,525	9,218	3,396	878,716
podélná nerovnost (iri) - vpravo	648,508	594,854	39,491	9,648	3,766	0,749	230,187	144,056	53,547	19,463	9,251	3,870	878,695
makrotextura (mpd) - uprostřed	650,229	577,357	33,223	6,757	32,892	--	239,630	224,509	12,621	2,420	0,060	0,020	889,859
makrotextura (mpd) - vlevo	649,394	539,201	68,586	6,935	34,672	--	239,591	218,747	19,204	1,380	0,260	--	888,985
makrotextura (mpd) - vpravo	650,414	542,499	65,915	7,288	34,712	--	239,609	217,806	19,843	1,860	0,100	--	890,023
součinitel podélného tření (fp)	289,372	240,876	36,475	8,170	2,231	1,620	59,396	33,814	18,668	6,634	0,280	--	348,768
klasifikační stupeň se neurčuje	určeno						určeno						celkem
poruchy vozovek	642,268						242,564						884,832
příčný sklon	651,513						240,691						892,204
trhliny	651,787						240,743						892,530

\* klasifikační stupně: 1 výborný, 2 dobrý, 3 vyhovující, 4 nevyhovující, 5 havarijní

\*\* parametr hloubka vody ve vyjeté koleji má pouze klasifikační stupně 1 a 5

všechny délky jsou v km